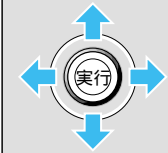


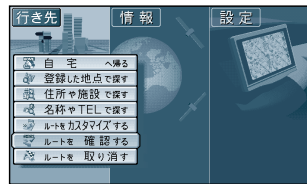
ルートを確認する (全ルート図)

全ルート図を表示する



ジョイスティック
実行ボタンで

メニュー画面 **行き先** から
(☞14 ページ)



ルートを確認する を選ぶ

全ルート図を表示



別ルート探索 : 別ルートを探します。(最大 5 ルート)

ルート情報 : ルート情報を表示します。

ルートスクロール : 画面をスクロールさせて、ルートを確認できます。

シミュレーション : シミュレーションを開始します。

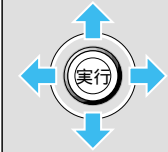
詳細ルート設定 : ルートを詳細に設定できます。

目的地付近 : 目的地付近の地図を表示します。

お知らせ

ルート探索直後に**全ルート**を選んでも全ルート図を表示できます。ルート案内を開始するには、**現在地**を押してください。目的地までの所要時間が表示されます。

別ルートを探る



ジョイスティック
実行ボタンで

全ルート図から



別ルート探索 を選ぶ

ルートを選ぶ

別ルート探索設定：5 ルート	別ルート探索設定：3 ルート
ルート1:	ルート1: 推奨ルート
ルート2: 推奨ルート	ルート2: 高速&距離優先のルート
ルート3:	ルート3: 高速&時間優先のルート
ルート4: 高速&距離優先のルート	
ルート5: 高速&時間優先のルート	

ルート数を変更するには、92 ページをご覧ください。別ルートを選択すると、選択したルート探索の条件で次回からも探索を行います。設定内容も自動的に変更されます。(☞92 ページ)
同じルートが表示される場合があります。

お知らせ

高速道路・有料道路を通る場合には、料金が表示されます。料金は 2000 年 3 月現在のものです。表示される料金は、普通車を対象にしています。料金は目安なので実際と異なる場合があります。

ルート情報を表示する



ジョイスティック
実行ボタンで

全ルート図から

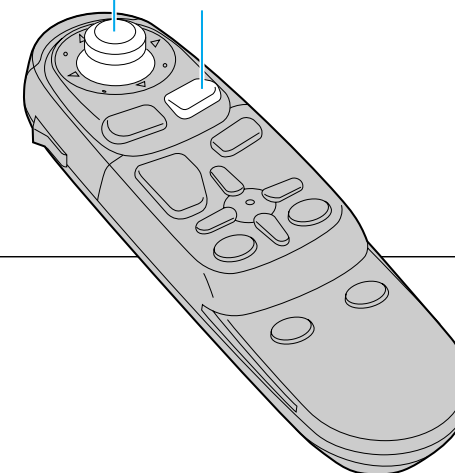


ルート情報 を選ぶ

ジョイスティックを上下に動かすと、ページが切り替わる

ジョイスティック/実行

メニュー



お知らせ

ルート案内を開始するには、**現在地**を押してください。

ルート確認
ルートを確認する (全ルート図)