

# ルート案内中に

## 一般道路では

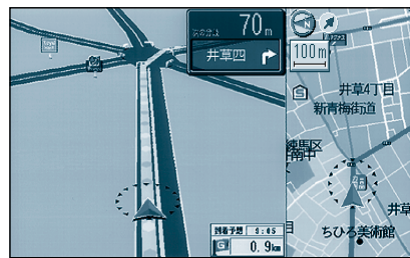


次の分岐交差点名

到着予想時刻と残距離

**フロントビュー交差点拡大図**  
交差点までの距離、交差点名称、曲がる方向を音声と拡大図で案内します。

- 約 500m 手前から直進でも表示する場合があります。表示する / しないの設定ができます。(☞94 ページ)
- 画面右側に補助地図が表示されます。



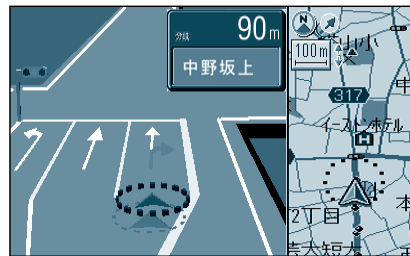
**3D 交差点 / 3D 立体交差点拡大図**  
交差点での車線変更などを 3D 拡大画面表示と音声で案内します。(一部道路のみ)

- 約 600m 手前から実行ボタンを押すと視点が変わります。表示する / しないの設定ができます。(☞94 ページ)
- 画面右側に補助地図が表示されます。



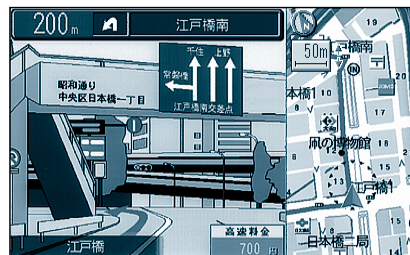
**3D レーンガイド**  
交差点までの距離、通るべき車線を表示します。

- 約 500m 手前から表示する / しないの設定ができます。(☞94 ページ)
- 画面右側に補助地図が表示されます。



**3D ハイウェイ入口案内**  
都市高速の入口付近で表示します。

- 約 500m 手前から表示する / しないの設定ができます。(☞94 ページ)
- 画面右側に補助地図が表示されます。



## 都市高速・都市間高速では



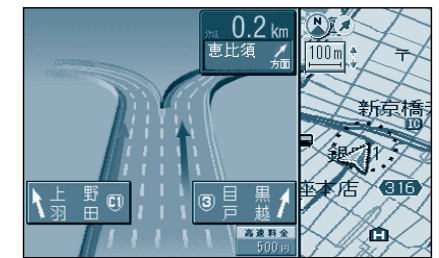
分岐点までの残距離

方面名

到着予想時刻と残距離

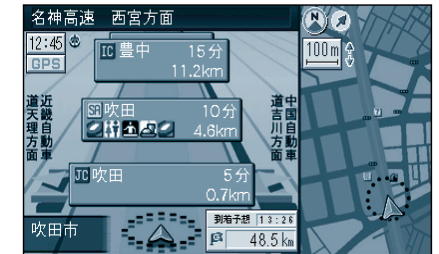
**3D ハイウェイ分岐案内**  
分岐点までの距離と方面名と曲がる方向を音声と拡大図で案内します。

- 都市間高速：約 2km 手前から
- 都市高速・一般有料道路：約 1km 手前から
- 表示する / しないの設定ができます。(☞94 ページ)
- 画面右側に補助地図が表示されます。



**ハイウェイマップ**  
SA、PA、ICの名称、自車からの距離、JCTで接続する路線や方面名をわかりやすく表示します。

- 看板表示を押すと、設備などの詳しい情報を表示します。
- 表示する / しないの設定ができます。(☞88 ページ)
- 画面右側に補助地図が表示されます。



**ハイウェイサテライトマップ**  
3D サテライト上に都市間高速の道路情報をわかりやすく表示します。

- 表示する / しないの設定ができます。(☞88 ページ)



**都市高マップ**  
都市高速のIC、JCTの名称、路線番号、接続路線名をわかりやすく表示します。

- 表示する / しないの設定ができます。(☞88 ページ)

