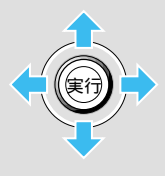


場所を登録する

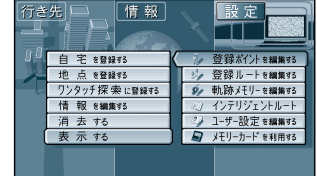
登録ポイント

登録ポイントを呼び出す

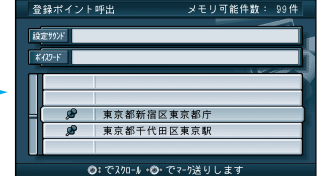


ジョイスティック
実行ボタンで


メニュー画面 **設定** から
(☞ 14 ページ)



登録ポイントを編集する
表示する を選ぶ




登録ポイントを選ぶ



登録ポイント中心の
地図が表示される

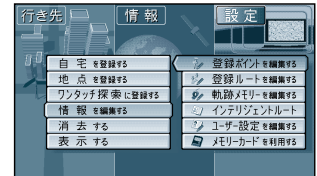
お知らせ

メニュー画面
行き先 **登録した地点で探す**
登録ポイントで探すでも選択できます。
ルート探索で目的地、経由地、
出発地を設定しているときは、
その地点も呼び出せます。

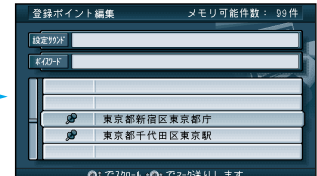


ジョイスティック
実行ボタンで


メニュー画面 **設定** から



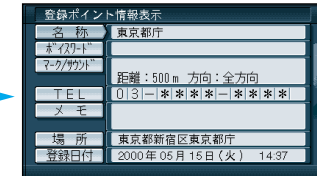
登録ポイントを編集する
情報を編集する を選ぶ



登録ポイントを選ぶ




確認 を選ぶ



登録ポイント情報画面を表示


お知らせ

登録ポイント情報画面の内容を
変更するには、72 ページを参
照してください。




ジョイスティック
実行ボタンで

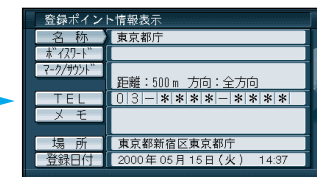
カーソルを登録ポイント
に合わせ



指マーク(☞)を表示させ、
実行 を押す



情報表示 を選ぶ



登録ポイント情報画面を表示

お知らせ

登録ポイント情報画面の内容を
変更するには、72 ページを参
照してください。

登録する
場所を登録する(登録ポイント)

68

69