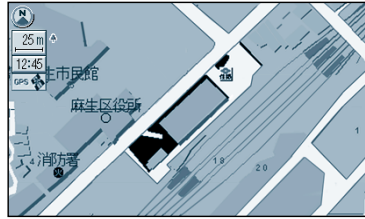


# 地図の紹介

## スタンダードマップで表示すると...



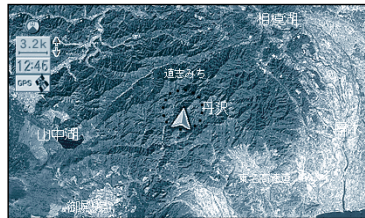
詳細地図（縮尺：10 m ~ 50 m）  
建物の形にいたるまで、詳細に表示します。

走行中は、建物の形を表示しません。  
走行中に地図モード画面にした場合、自動的に縮尺が100 mになります。  
縮尺が10 mのときは、自車位置が正確に表示されない場合があります。



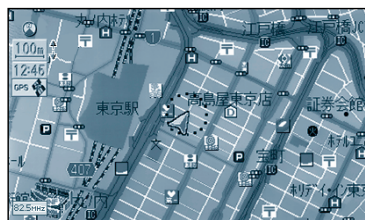
グラフィカルマップ（縮尺：100 m ~ 800 m）  
区域を色分けしてわかりやすく表示します。

グラフィカルまたはスタンダードのいずれかで表示できます。  
（☞88ページ）  
道幅が5.5 m以上の道路を走行中は、100 m縮尺での細街路表示は行いません。



サテライトマップ（縮尺：1.6 km ~ 50 km）  
衛星写真のようなリアルな画面で表示します。

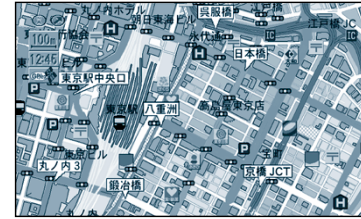
サテライトまたはスタンダードのいずれかで表示できます。  
（☞88ページ）



スタンダードマップ  
グラフィカルマップやサテライトマップの表示の設定を「スタンダード」にすると、100 m ~ 50 kmの縮尺でも、左図のような紙に書かれた地図に近い感覚の表示になります。  
（☞88ページ）

道幅が5.5 m以上の道路を走行中は、100 m縮尺での細街路表示は行いません。

## バーチャル・リアリティ的に...



ドライビングバーチャルシティマップ（縮尺：10m ~ 100m）  
100mスケールでも詳細地図なみの情報を表示します。（一部地域のみ）  
地図の傾きを変えるとビルを立体的に表示します。（☞26ページ）

地図を表示する / 表示しないの設定ができます。（☞88ページ）  
走行中に地図モード画面にした場合、自動的に100 m縮尺のスタンダードマップに切り替わります。  
縮尺が10 mのときは、自車位置が正確に表示されない場合があります。



フロントビューマップ（縮尺：固定）  
ドライバーの視点で地図を表示します。  
画面右側には補助地図を表示します。

細街路表示は行いません。

## 高速道路では...



ハイウェイマップ  
都市高速道路、都市間高速道路走行時に表示します。  
画面右側には補助地図を表示します。

地図を表示する / 表示しないの設定ができます。（☞88ページ）



都市高マップ（縮尺：200m、800m、1.6km、3.2km、6.4km）  
都市高速道路走行時に表示します。

地図を表示する / 表示しないの設定ができます。（☞88ページ）



ハイウェイサテライトマップ（縮尺：固定）  
都市間高速道路走行時に表示します。

地図を表示する / 表示しないの設定ができます。（☞88ページ）