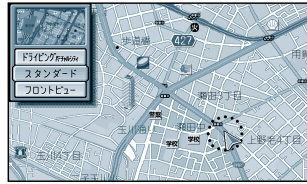


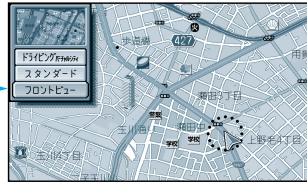
地図を切り替える

地図を切り替える


押すごとに
切り替わる
ビュー



ビューを押す。
ビューサブメニューと地図
イメージが表示されます。



表示したい地図を選ぶ
ビューを押すごとに、地図
が下図のように切り替わります。
選んだ地図に切り替えるには、
約1秒間操作をしないでください。



約1秒間何も操作しないと...
選んだ地図に切り替わります。

お知らせ

ジョイスティックでカーソルを動かし、地図を選ぶこともできます。
地図の縮尺、自転車の走行速度によって一部の地図が表示されない
場合があります。
地図表示設定で「表示しない」を選んでいても **ビュー**で
表示できます。(88ページ)
(グラフィカルマップ、サテライトマップを除く)

地図の紹介
地図を切り替える

ドライビング
バーチャルシティ

スタンダード

縮尺 10m ~ 50m では
詳細地図

縮尺 100m ~ 800m では
グラフィカルマップ

縮尺 1.6km ~ 50km では
サテライトマップ

フロントビュー
(一般道路走行時)

ハイウェイ
(都市高速道路、
都市間高速道路走行時)

ハイウェイサテライト
(都市間高速道路走行時)

都市高
(都市高速道路走行時)

