

# 上手に使って快適なドライブを

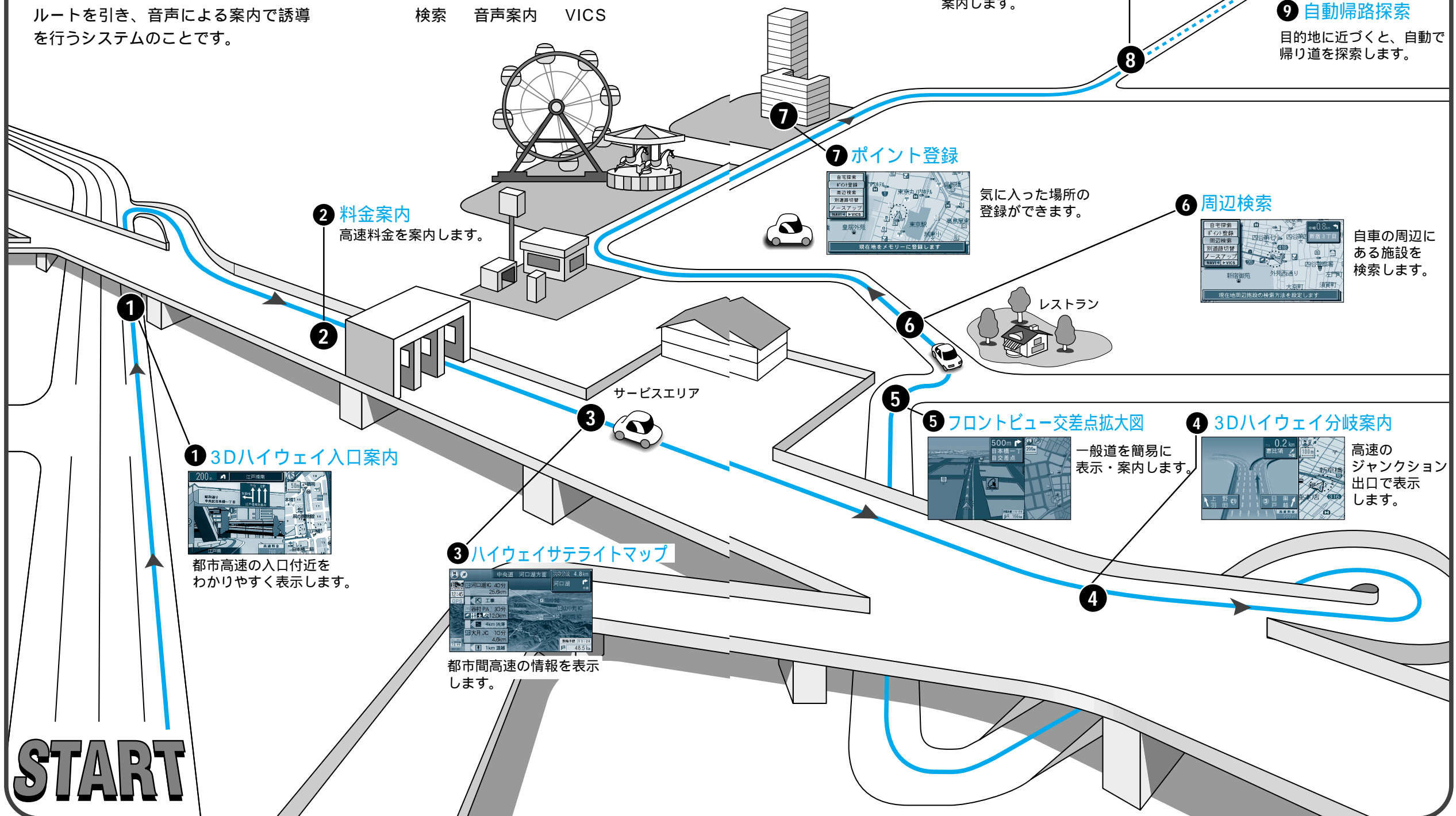
## カーナビゲーションとは

出発地点から目的地まで地図画面上にルートを引き、音声による案内で誘導を行うシステムのことです。

## 本機の主機能

地図表示 / 操作   ルート探索 / 設定  
検索   音声案内   VICS

# GOAL



### 1 3Dハイウェイ入口案内



都市高速の入口付近をわかりやすく表示します。

### 2 料金案内

高速料金を案内します。

### 3 ハイウェイサテライトマップ



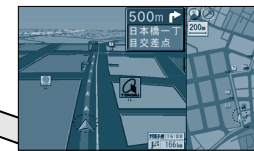
都市間高速の情報を表示します。

### 7 ポイント登録



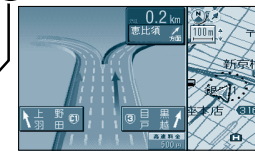
気に入った場所の登録ができます。

### 5 フロントビュー交差点拡大図



一般道を簡単に表示・案内します。

### 4 3Dハイウェイ分岐案内



高速のジャンクション出口で表示します。

### 6 周辺検索



自車の周辺にある施設を検索します。

### 8 細街路案内

5.5m未満の細い道路を案内します。

### 9 自動帰路探索

目的地に近づくとき、自動で帰り道を探します。