


行き先を探す

住所や施設で探す

ハイウェイマップで



ジョイスティック
実行ボタンで

メニュー画面 **行き先** から (例) 東名高速：東京方面

住所や施設で探す、
ハイウェイマップで探す を選ぶ


表示したい路線名を選ぶ

例) 海老名 SA

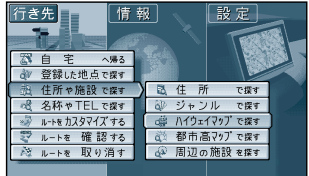
海老名 SA を選ぶ

MAP を押す


地図が表示される



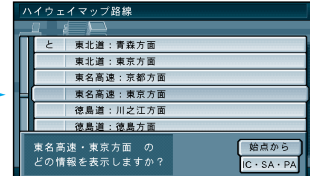
ジョイスティック
実行ボタンで



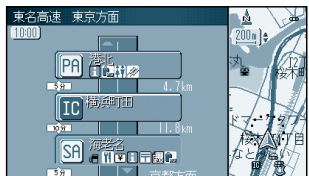
メニュー画面 **行き先** から



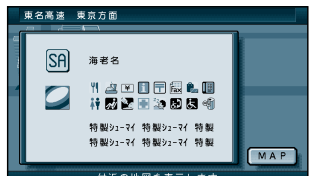
例) 東名高速：東京方面




例) 海老名 SA



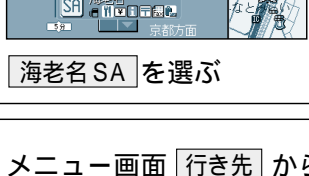
住所や施設で探す、
ハイウェイマップで探す を選ぶ



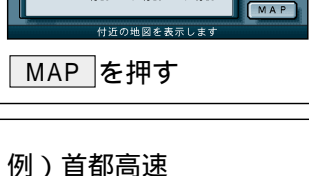
表示したい路線名を選ぶ



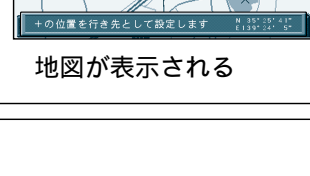
例) 海老名 SA



海老名 SA を選ぶ




MAP を押す



地図が表示される

都市高マップで



ジョイスティック
実行ボタンで

メニュー画面 **行き先** から (例) 首都高速

住所や施設で探す、
都市高マップで探す を選ぶ


表示したい路線名を選ぶ

例) 足立入谷

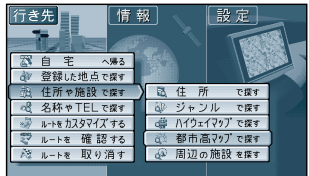
IC・SA・PA を選ぶ
全体図を見たいときには、
全体図 を選ぶ

足立入谷 を選ぶ

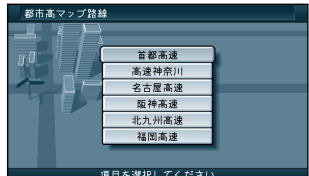
地図が表示される



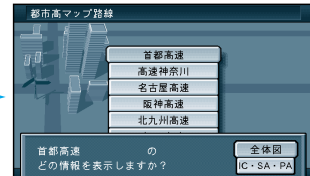
ジョイスティック
実行ボタンで



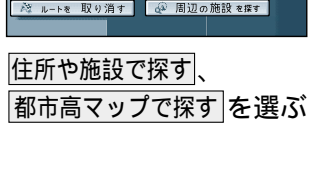
メニュー画面 **行き先** から



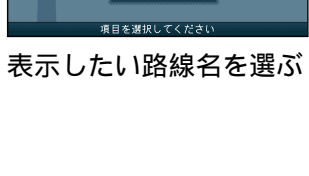
例) 首都高速



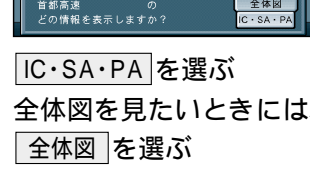
例) 足立入谷



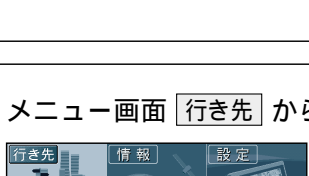
住所や施設で探す、
都市高マップで探す を選ぶ




表示したい路線名を選ぶ




例) 足立入谷



IC・SA・PA を選ぶ
全体図を見たいときには、
全体図 を選ぶ




足立入谷 を選ぶ



地図が表示される

緯度・経度で



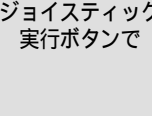
ジョイスティック
実行ボタンで

メニュー画面 **行き先** から


名称や TEL で探す、
緯度経度で探す を選ぶ

緯度・経度を入力し、
完了 を選ぶ


地図が表示される




ジョイスティック
実行ボタンで



メニュー画面 **行き先** から



緯度・経度を入力し、
完了 を選ぶ

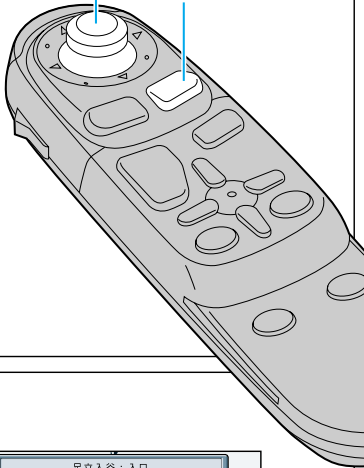


地図が表示される

緯度・経度の入力は、
ジョイスティックの上下で数字が
変わり、左右でカーソルが移動します。
10 キーでも入力できます。

1
IC : インターチェンジ
SA : サービスエリア
PA : パーキングエリア

ジョイスティック/実行
メニュー



ルートを作る
行き先を探す(住所や施設で探す)

36

37