


# 場所を登録する

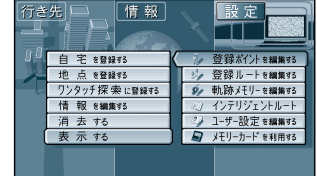
## 登録ポイント

登録ポイントを呼び出す

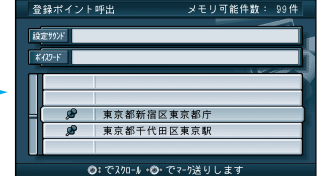


ジョイスティック  
実行ボタンで


メニュー画面 **設定** から  
(☞ 14 ページ)




登録ポイントを編集する  
表示する を選ぶ



登録ポイントを選ぶ

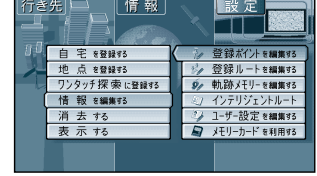


登録ポイント中心の  
地図が表示される

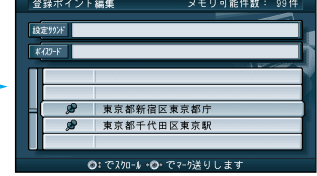


ジョイスティック  
実行ボタンで


メニュー画面 **設定** から



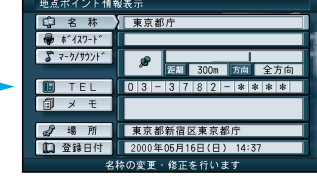
登録ポイントを編集する  
情報を編集する を選ぶ




登録ポイントを選ぶ



確認 を選ぶ




登録ポイント情報画面を表示




ジョイスティック  
実行ボタンで

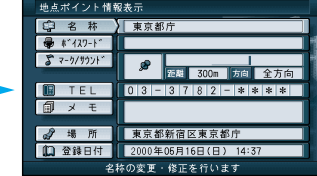
カーソルを登録ポイント  
に合わせ



指マーク(☞)を表示させ、  
実行 を押す

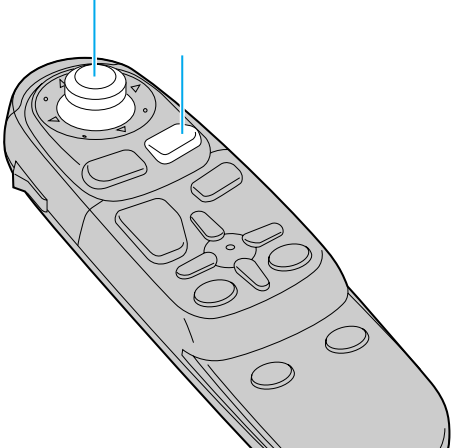


情報表示 を選ぶ



登録ポイント情報画面を表示

ジョイスティック/実行



**お知らせ**

メニュー画面  
**行き先** **登録した地点で探す**  
**登録ポイントで探す**でも選択できます。  
ルート探索で目的地、経由地、  
出発地を設定しているときは、  
その地点も呼び出せます。

**お知らせ**

登録ポイント情報画面の内容を  
変更するには、72 ページを参  
照してください。

登録する 場所を登録する(登録ポイント)