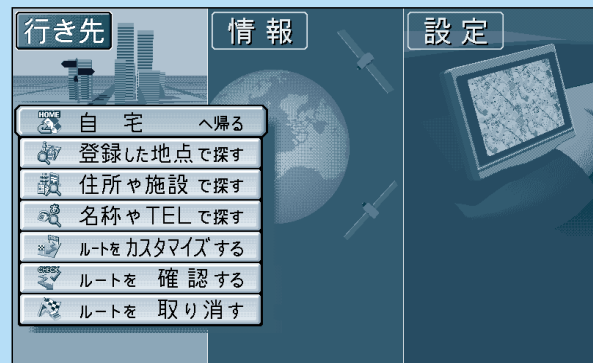
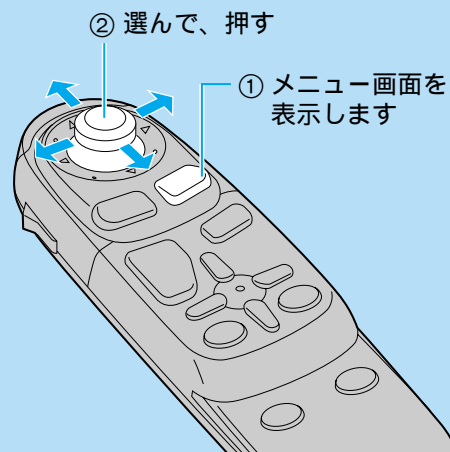


こんなことができます

行き先



探したい場所を検索し、目的地に決めるだけで、簡単にルートを作ることができます。



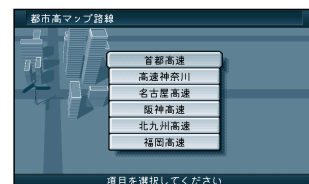
自宅へ帰る	38 ページ
登録した地点で探す	46 ページ
住所や施設で探す	40 ページ
名称やTELで探す	44 ページ
ルートをカスタマイズする	52 ページ
ルートを確認する	58 ページ
ルートを取り消す	36 ページ

住所で探す



住所から地図を表示します。
(☞ 40 ページ)

都市高マップで探す



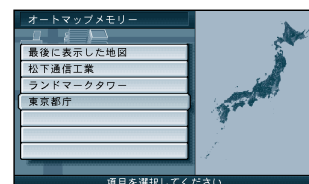
都市高速道路のIC・SA・PAの地図を表示します。
(☞ 42 ページ)

電話番号で探す



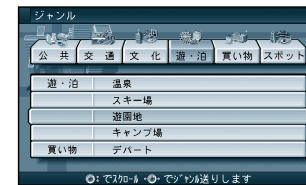
電話番号を入力すると、該当する施設/個人宅の地図を表示します。
(☞ 44 ページ)

以前に検索した地図から探す



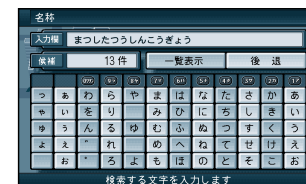
以前に検索した地図の場所をかんたんに表示できます。
(☞ 46 ページ)

ジャンルで探す



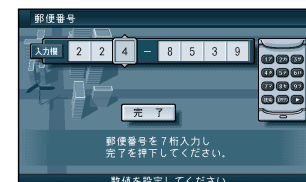
ジャンルから施設を絞り込んで、表示します。
(☞ 40 ページ)

施設名で探す



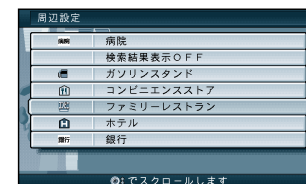
施設名を入力すると、その場所の地図を表示します。
(☞ 44 ページ)

郵便番号で探す



郵便番号を入力すると、その地域周辺の地図を表示します。
(☞ 46 ページ)

周辺の施設を探す (広域検索)



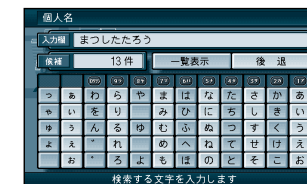
自転車位置から半径 10 km 以内にある施設を 20 件まで検索します。
(☞ 48 ページ)

ハイウェイマップで探す



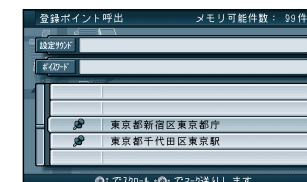
高速道路のIC・SA・PAの地図を表示します。
(☞ 42 ページ)

個人名で探す



個人名を入力すると、該当する個人宅の地図を表示します。
(☞ 44 ページ)

登録ポイントから探す



登録ポイントを選択すると、その場所の地図を表示します。
(☞ 46 ページ)

周辺の施設を探す (詳細検索)



自転車位置から半径 5 km 以内にある施設を 100 件まで検索します。
(☞ 48 ページ)