ハイウェイマップで

ジョイスティック実行ボタンで

メニュー画面 行き先 **から**
(☞8 ページ)

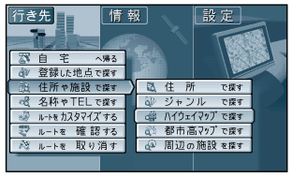

住所や施設で探す、
ハイウェイマップで探す を選ぶ

例）東名高速：東京方面

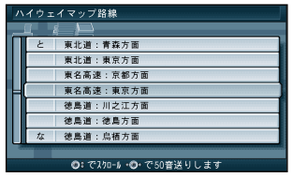

表示したい路線名を選ぶ

始点から または IC/SA/PA を選ぶ ※1

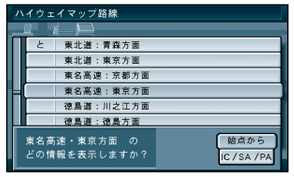

例）海老名 SA

海老名 SA を選ぶ

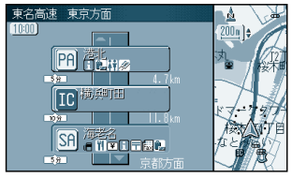

海老名 SA を選ぶ

MAP を押す

●地図が表示される

※1
IC ：インターチェンジ
SA ：サービスエリア
PA ：パーキングエリア

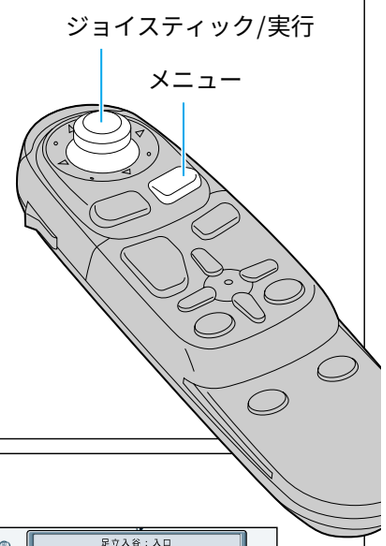

都市高マップで

ジョイスティック実行ボタンで

メニュー画面 行き先 **から**

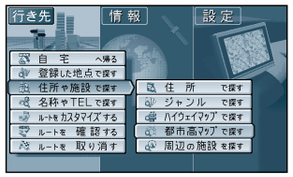

住所や施設で探す、
都市高マップで探す を選ぶ

例）首都高速

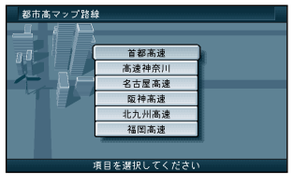

表示したい路線名を選ぶ

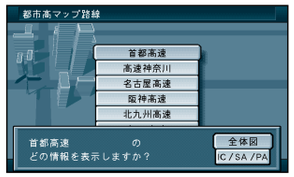

IC/SA/PA を選ぶ
全体図を見たいときには、
全体図 を選ぶ

例）足立入谷

足立入谷 を選ぶ

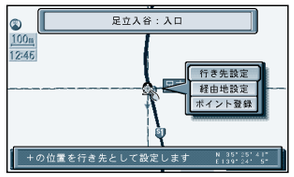

●地図が表示される