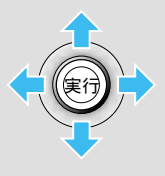


# 場所を登録する

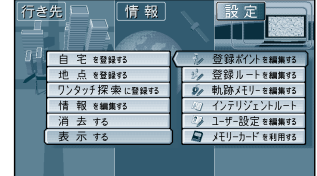
## 登録ポイント

登録ポイントを呼び出す

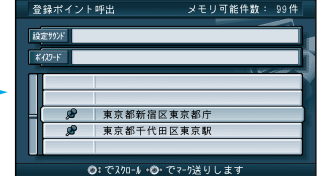


ジョイスティック  
実行ボタンで


メニュー画面 **設定** から  
(☞12ページ)



登録ポイントを編集する  
表示する を選ぶ




登録ポイントを選ぶ



登録ポイント中心の  
地図が表示される

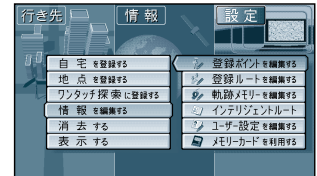
**お知らせ**

メニュー画面  
**行き先** **登録した地点で探す**  
**登録ポイントで探す**でも選択できます。  
ルート探索で目的地、経由地、  
出発地を設定しているときは、  
その地点も呼び出せます。

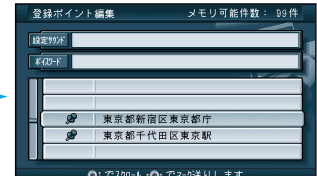


ジョイスティック  
実行ボタンで


メニュー画面 **設定** から



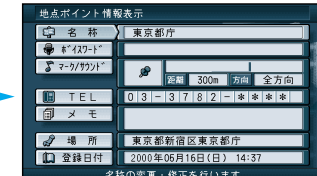
登録ポイントを編集する  
情報を編集する を選ぶ



登録ポイントを選ぶ




**確認** を選ぶ



登録ポイント情報画面を表示


**お知らせ**

登録ポイント情報画面の内容を  
変更するには、80ページを参  
照してください。




ジョイスティック  
実行ボタンで

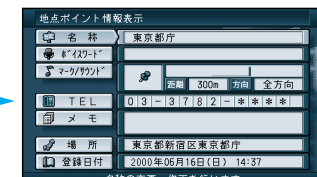
カーソルを登録ポイント  
に合わせ



指マーク(☞)を表示させ、  
**実行** を押す



**情報表示** を選ぶ



登録ポイント情報画面を表示

**登録する**

場所を登録する(登録ポイント)

76

77