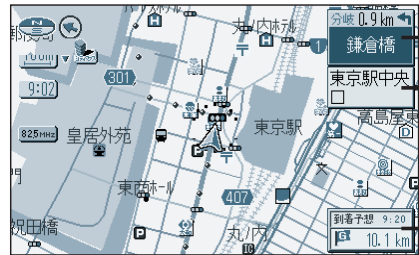


ルート案内中に

一般道路では



次の分岐交差点名

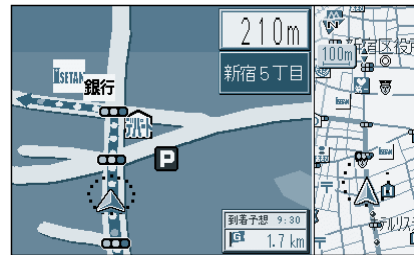
通過する交差点名

到着予想時刻と残距離

交差点拡大図

分岐交差点に近づくと、交差点までの距離、交差点名称、曲がる方向を音声と拡大図で案内します。

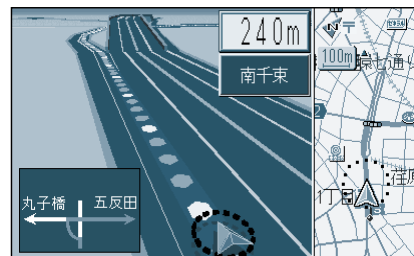
約 500m 手前から
直進でも表示する場合があります。



3D 立体交差点拡大図 (一部道路のみ)

立体交差点に近づくと、車線変更などを 3D 拡大画面表示と音声で案内します。

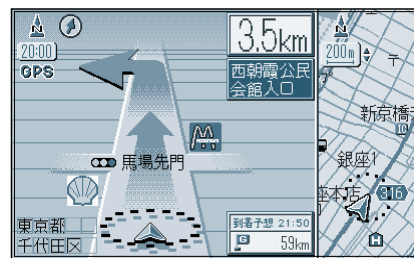
約 600m 手前から
実行ボタンを押すと視点が変わります。



セーフティマップ

ルート上に必要な情報だけ表示して、分岐交差点までの距離に応じて右左折の矢印を大きく表示します。

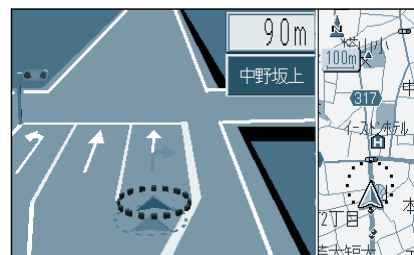
表示する / しないの設定ができます。
(☞ 82 ページ)



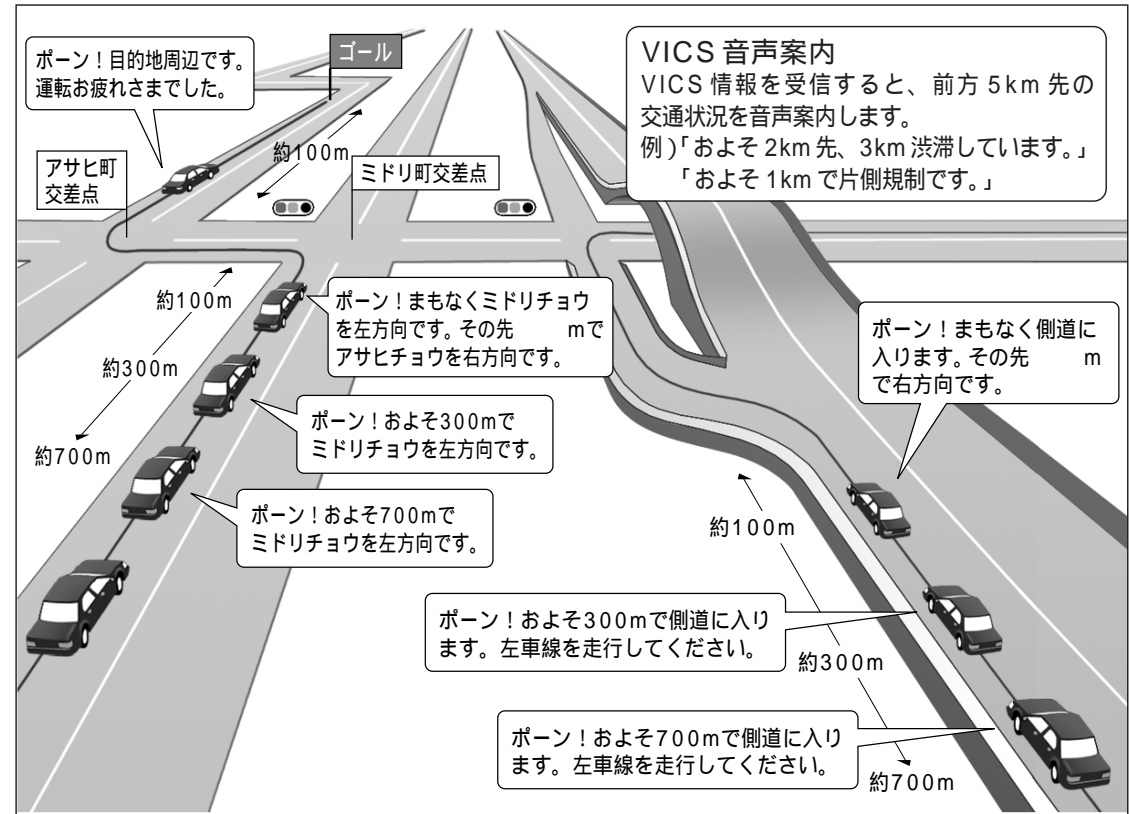
3D レーンガイド

交差点に近づくと、交差点までの距離、通るべき車線 (点滅) を拡大図で案内します。

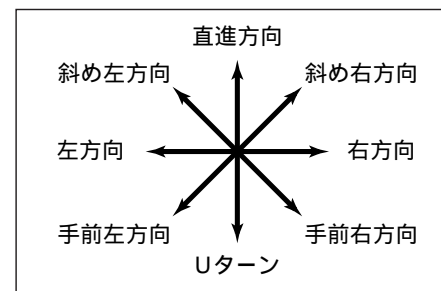
約 500m 手前から
表示する / しないの設定ができます。
(☞ 84 ページ)



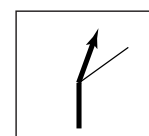
一般道路での音声案内



音声分岐案内について



曲がる方向を 8 方向で案内します。
下記の場合は、分岐方向を分かりやすくするため案内のしかたが変わります。



例: ルートの分岐が Y 字で緩く
右に曲がる場合
「左方向」と案内します。

リクエスト音声案内

ルート案内中に **現在地** を押すと、現在地名を表示して音声案内を行います。(次の分岐点案内や目的地までの到着予想時刻案内など)

お知らせ

細街路での音声分岐案内は行いません。

警告



実際の交通規制に従って
運転する

ルート案内中でも、必ず道路標識など
実際の交通規制に従って運転してくだ
さい。交通事故の原因になります。

使い方

ルート案内中に (一般道路では)