

ルート案内中に

ルート案内中の 曜日時間規制探索

ルート上の自車位置周辺の道路（細街路を含む）の月・曜日・時間による規制を常に確認し、もし規制があれば、それを考慮したルートに変更します。また、走行中に規制時間外になった場合は、その道路を通るルートに変更し、新旧ルート比較画面（☞ 下記）を表示します。



規制があっても案内することがあります。曜日時間規制探索によるルートを通るときは、必ず、実際の交通規制や道路標識などに従って運転してください。

お知らせ

- 別ルート探索でルート 2 (☞ 86 ページ) を選んだ場合や、ドライブルートをルートに変換した場合は、曜日時間規制探索は行いません。
- する/しないの設定ができます。(☞ 210 ページ)

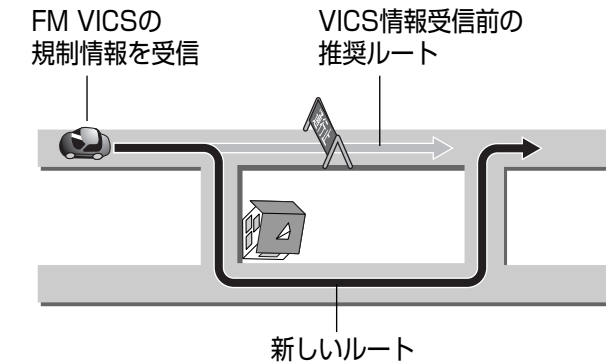
ルート案内中の VICS 経路探索 (スイテルルート案内)

FM VICS の規制情報（通行止など）を受信すると、規制を考慮したルートに変更します。(FM VICS の渋滞情報は考慮されません)

- ルートが変更されたときは、「周囲の交通状況が変わりました。ルートを変更します。」と音声案内します。
- 変更前のルートも通行可能なときは、新旧ルート比較画面（☞ 下記）を表示します。

※別売の VICS ビーコンユニットを接続すると、ビーコンの渋滞情報や規制情報をもとに、渋滞/規制の場所を避けたルートに変更します。(DRGS：ダイナミックルートガイダンスシステム)

- DRGS を行っているときは、タイムスタンプに「DRGS」と表示されます。(☞ 42 ページ)



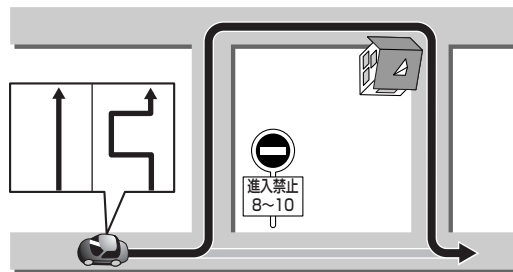
お知らせ

- 探索条件が抜け道優先の場合は、抜け道データが考慮されます。
- 実際の道路状況によって、早く到着できないこともあります。
- 別ルート探索で、距離優先のルートを選んだ場合、渋滞情報は考慮されません。
- 別ルート探索でルート 2 (☞ 86 ページ) を選んだ場合や、ドライブルートをルートに変換した場合は、DRGS は行いません。
- する/しないの設定ができます。(☞ 214 ページ)

新しいルートと 前のルートとを 比較する (新旧ルート比較)

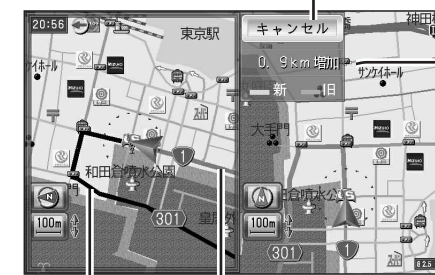
曜日時間規制探索や DRGS で、新しいルートを探索しなおしたときに、変更前のルートも通行可能なときは、変更後のルートと変更前のルートとを約 15 秒間表示します。

- 表示が消えるまで何も操作しないと、変更後のルートを案内します。



● 新旧ルート比較画面

キャンセル を選ぶと、変更前のルートに戻ります。



変更前のルートとの距離の差を表示

変更後のルート

変更前のルート

お知らせ

- 新旧ルート比較をしない場合があります。
 - ・ 変更前のルートを通行できないとき（通行止め、規制など）
 - ・ 現在地から約 10 km 以上離れた場所のルートが変更されたとき
 - ・ 変更前のルートとの距離の差が 200 m 未満のとき
- する/しないの設定ができます。(☞ 212 ページ)