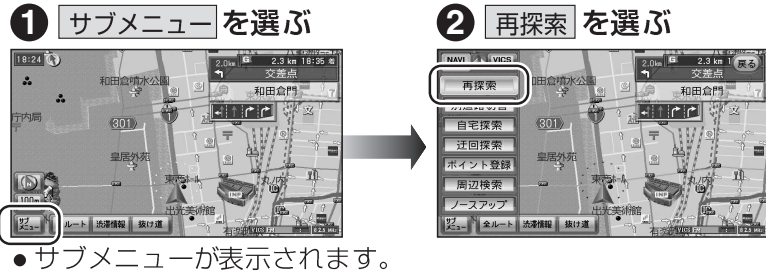


ルート案内中に

もう一度 ルートを探索したいとき (再探索)



●サブメニューが表示されます。

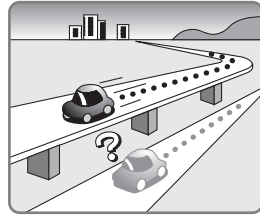
●現在地を出発点にして、次の経路地または目的地までもう一度ルートを探索します。

お知らせ

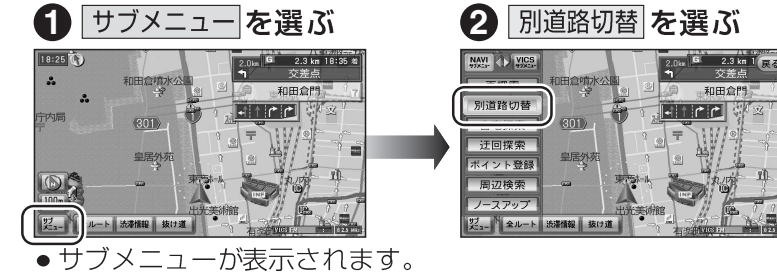
●再探索は、時間優先で行います。

走行中の道路を 誤って認識したとき (別道路切替)

高速道路と一般道路が平行にあるときは、道路を取り違えることがあります。(例えば自車が高速道路を走行中なのに、自車マークは一般道路を走行中と表示されている場合など)
このような場合に、地図のマッチングを手動で切り替えて、正しい位置になおす操作が、「別道路切替」です。



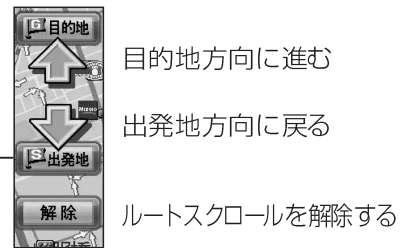
●別道路切替は隣接して平行な道路を対象としています。



●サブメニューが表示されます。

案内中の ルートを見る (ルートスクロール)

画面にタッチし、
↑↓にタッチする



目的地方向に進む

出発地方向に戻る

ルートスクロールを解除する

お知らせ

●「ルートスクロール」を「する」にしてください。
(P.212ページ)

リモコン操作の場合

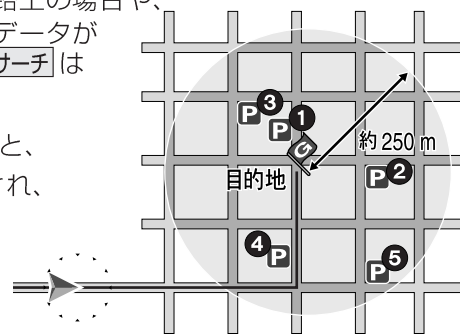
●ルートスクロールを解除するには、
を押す。

目的地付近で 駐車場を検索する (パーキングルートサーチ)

(パーキングルートサーチ)

目的地に近づいたとき(直線距離で約1km)、付近の駐車場を検索できます。

- 検索範囲は目的地から半径約250m以内
- 目的地から近い順に最大5件まで
- 駐車場情報がある場合、車両情報をもとに車種制限も考慮(車高、小型・普通車両など)
- 目的地が自宅や高速道路上の場合や、目的地周辺に駐車場のデータがない場合は、「パーキングサーチ」は表示されません。
- リモコンの を押すと、「パーキングサーチ」は消去され、「現在地」を押すと、再表示されます。



- 1 目的地に近づくと、自動的にサブメニューが表示されます。
パーキングサーチ を選ぶ
- 2 リストから **駐車場** を選ぶ



- 駐車場までのルートを探索します。
- パーキングルートサーチで選んだ駐車場に近づいたときも、「パーキングサーチ」が表示されます。
(満車だったときなどに、代替の駐車場を検索するため)