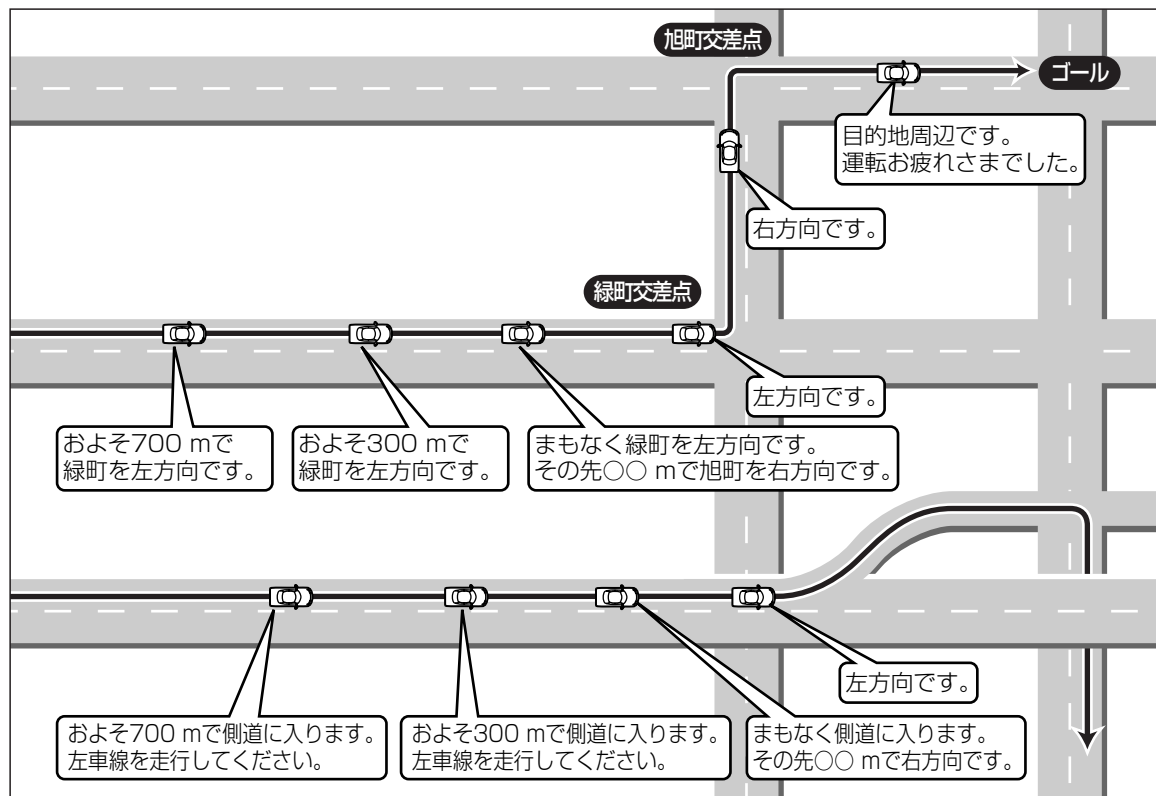


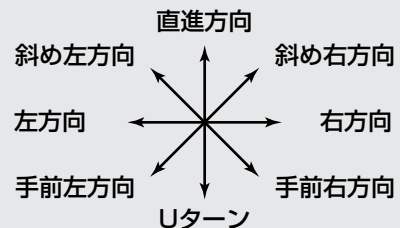
ルート案内中に

一般道路での音声案内



音声分岐案内

曲がる方向を8方向で案内します。



ジャスト案内

分岐の直前で曲がる方向を案内します。

お知らせ

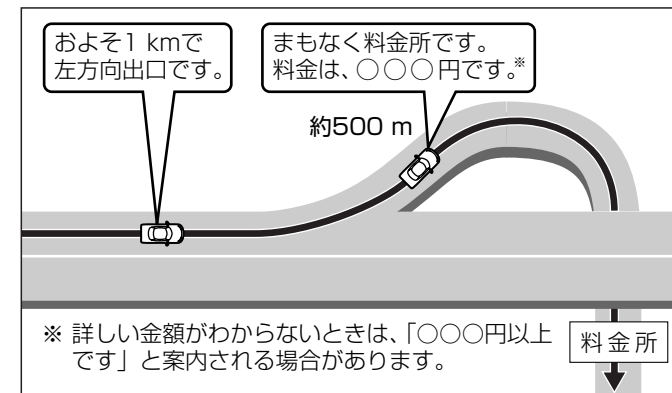
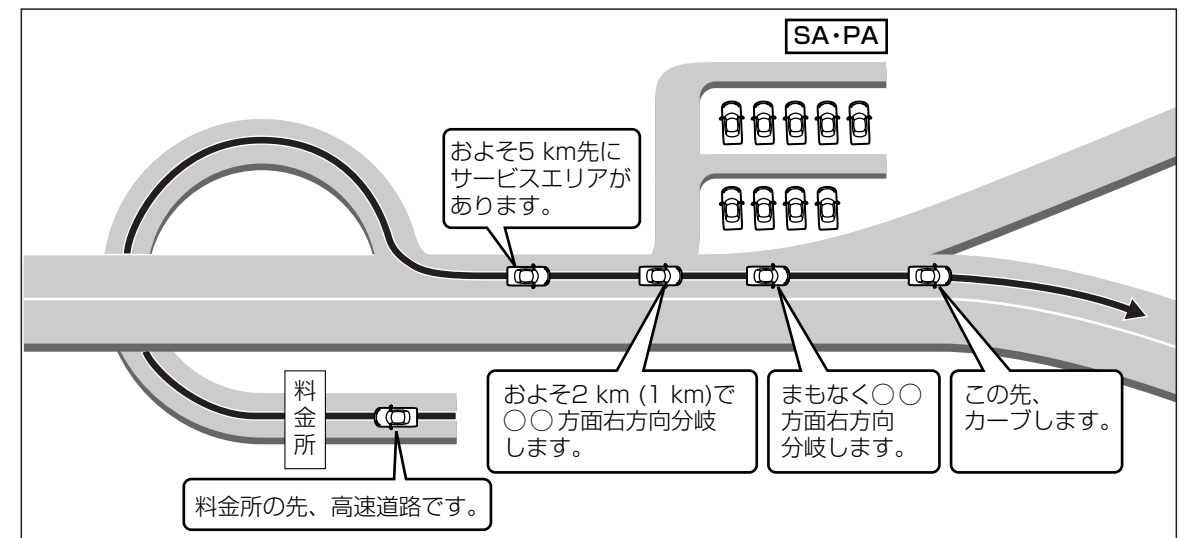
- 細街路での音声分岐案内は行いません。
- 走行する速度によっては、一部音声案内が行われない場合があります。
- 下記のような場合は、分岐方向をわかりやすくするため、案内のしかたが変わります。
例：ルートの分岐がY字で緩く右に曲がる場合「左方向」または「直進方向」と案内します。

事故多発地点案内

事故多発地点の約300 m手前で、下記の音声案内で注意を促します。

- 事故多発地点(分岐交差点)：「事故多発地点です。」
- 事故多発地点(通過交差点)：「この先、事故多発地点です。ご注意ください。」
- 事故多発地点が多数ある場合：「この先、十分注意して走行してください。」

都市高速・都市間高速・有料道路での音声案内



料金案内

料金所(出口・入口・本線上)の手前約500 mで通行料金を表示し、音声案内します。

- 料金は2005年3月現在のものです。
- 表示される料金は、普通車を対象にしています。料金は目安なので実際と異なる場合があります。

お知らせ

- ルート設定をしていないとき、高速道路では合流案内を行います。約500 m手前で、「まもなく合流します」と音声案内します。

リクエスト音声案内

リクエスト音声案内

- ルート案内中に「**現在地**」を押すと、現在地の名称*を表示して音声案内します。(次の分岐点案内や目的地までの到着予想時刻案内など)
*現在地の名称は、付近の地名・施設名・交差点名などで案内されます。また、市区町村の境界付近では、隣の市区町村が現在地として案内される場合があります。

VICS 音声案内

- VICS 情報を受信すると、前方5 km 先の交通状況を音声案内します。
例)「およそ2 km 先、2 km 渋滞しています。」
「およそ1 km 先、片側規制です。」
- 再度 VICS 音声案内を聞くには、「**渋滞情報**」をタッチしてください。