

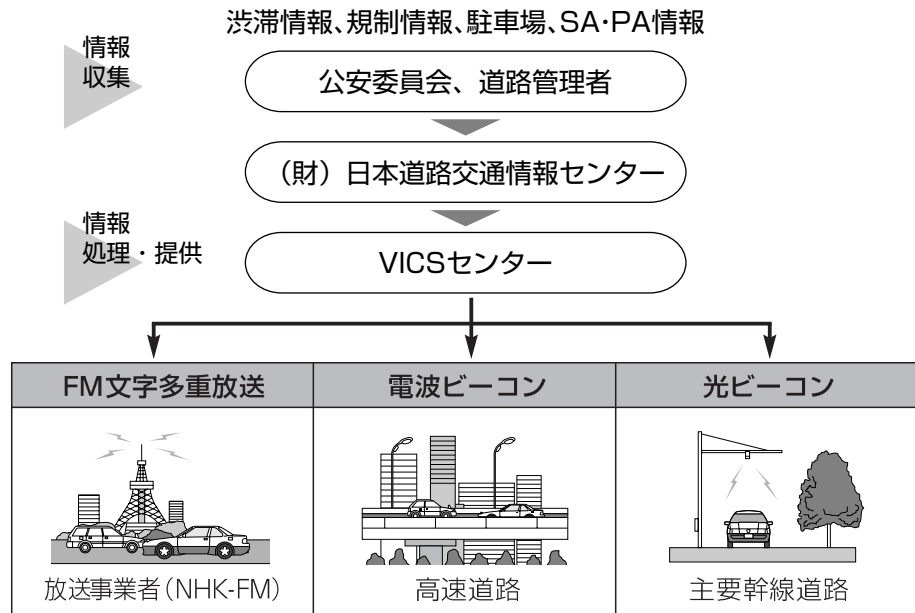
# ビックス VICIS情報を見る

- 本機では、FM多重放送のVICIS情報を受信することができます。
- 電波ビーコン/光ビーコンからのVICIS情報を受信するには、別売のVICISビーコンユニット (CY-TBX55D) が必要です。

## VICISとは

VICISとは、FM文字多重放送やビーコンから渋滞・事故などの影響による規制、目的地までの所要時間などの道路交通情報をナビゲーションシステムに送信するシステムです。

VICISは（道路交通情報通信システム：Vehicle Information and Communication System）の略です。



### ■ 地図・図形・文字の3つのレベルで交通情報を表示

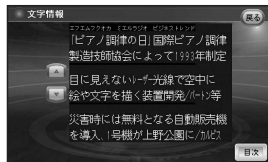
地図表示型（レベル3）



図形表示型（レベル2）



文字表示型（レベル1）



#### お知らせ

- ACCをOFFにすると、レベル1、レベル2のデータは消去されます。

#### お知らせ

- 本機の価格には、VICIS加入時に支払う料金が含まれています。[315円（税込み）]  
詳細は、VICIS情報有料放送サービス契約約款の「料金の支払い義務」（第4章第13条）をご参照ください。（※272ページ）
- ソースがテレビの時と、動画データ再生時は、FM多重のVICIS情報を受信できません。
- 地図表示型（レベル3）について、詳しくは42ページをご覧ください。

## FM多重でVICIS情報を受信すると



渋滞、規制、駐車場、SA・PA情報（レベル3）を受信すると、自動的に表示されます。

- 表示する/しないの設定ができます。（※214ページ）
- 内容が更新されるごとに、情報が書き変わります。
- 情報の見かたは、42ページをご覧ください。
- 文字情報（レベル1）/図形情報（レベル2）を受信しても自動的に地図画面上には表示されません。情報の内容を見るには、120ページをご覧ください。

## ビーコンでVICIS情報を受信すると

電波ビーコン/光ビーコンからのVICIS情報を受信するには、別売のVICISビーコンユニットが必要です。



ビーコンの下を通過し、渋滞、規制、駐車場、SA・PA情報（レベル3）を受信すると、自動的に表示されます。

- 表示する/しないの設定ができます。（※214ページ）
- 内容が更新されるごとに、情報が書き変わります。
- 情報の見かたは、42ページをご覧ください。



ビーコンの下を通過し、図形情報（レベル2）/文字情報（レベル1）を受信すると、自動的に一定の時間（10～20秒間）表示されます。

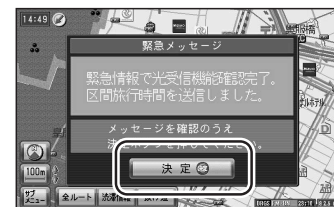
- 表示時間の設定、および表示する/しないの設定ができます。（※214ページ）
- 図形情報（レベル2）が自動表示されたときの補助地図の縮尺・傾きは、切り替えられません。
- 高速道路を走行中にレベル1を受信すると、各インターチェンジまでの所要時間を示すページが表示されます。ルート案内中は、降りるインターチェンジまでの所要時間の情報がある場合は、そのページがはじめに表示されます。

ページ切替： をタッチする。  
表示を消去： を選ぶ。

#### リモコン操作の場合

ページ切替： 表示を消去：

## 緊急メッセージ/注意警戒情報



受信すると、ただちに表示されます。

- 複数ページ受信したときに次のページを表示したいときは **決定** を選ぶ または リモコンの を押す
- メッセージを消去するには **現在地** を押す

例) 緊急メッセージの場合