

# VICS情報を見る

## 渋滞データバンクを見る

お好みの日時/場所/天気  
の渋滞データバンクの情報を  
表示できます。

- ① メニュー画面 **情報・設定** から  
**渋滞データバンク** を選ぶ




- 渋滞データバンクが表示されます。

- ② 天気を設定する場合  
**天気** を選ぶ



- リモコン操作の場合



- ③ **晴れ** / **雨** を選ぶ



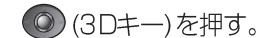
- 設定された天気の条件で、渋滞情報が表示されます。



- ② 日時を設定する場合  
**カレンダー** を選ぶ



- リモコン操作の場合



- ③ 日付を設定する



- ④ 時刻を設定し、  
**完了** を選ぶ



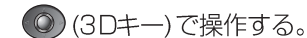
- 設定された日時の渋滞情報が表示されます。

- ② 時刻を微調整する場合  
**-1時間** **-10分** **+10分** **+1時間** を選ぶ



- タッチすることにより、1時間単位（または10分単位）で時刻が変わります。

- リモコン操作の場合



## 渋滞データバンク表示について



### お知らせ

- 下記の制限があります。
- 種類：スタンダードマップのみ
- 向き：2D、ノースアップのみ
- 縮尺：10m～1.6km
- 操作：スクロール、縮尺切替可

### お知らせ

- 渋滞データバンク表示を解除するには、**現在地** を押してください。
- 現在時刻以前の日時は設定できません。
- 渋滞データバンクを考慮したルートを探することもできます。  
(P.84ページ)

■ 渋滞データバンクについて  
過去のVICS情報などから、年月日・曜日・時間・天気などと渋滞の相関を割り出して作成したデータベースから、将来起こるであろう渋滞を考慮します。そのため、渋滞データバンクの内容は、実際の渋滞状況とは異なる場合があります。