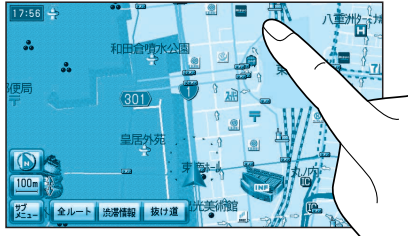


地図を操作する

地図を動かす(スクロール)

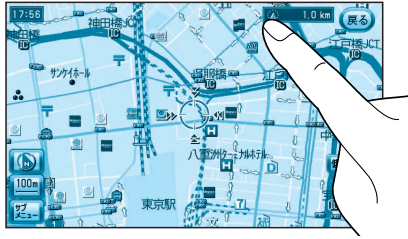
1 画面にタッチする。

- タッチした地点が画面の中心になり、カーソル(👉)が表示されます。(地図モード画面)
- **現在地**を押すと、現在地画面に戻ります。



2 スクロールしたい方向をしばらくタッチする。

- タッチしているあいだ、スクロールし続けます。(連続スクロール)



カーソルの位置を微調整するには(低速スクロール)

3 **低速スクロール**にタッチする。



4 **↑↓←→**にタッチし、画面の位置を調整する。

- **低速解除**にタッチすると、低速スクロールが解除されます。

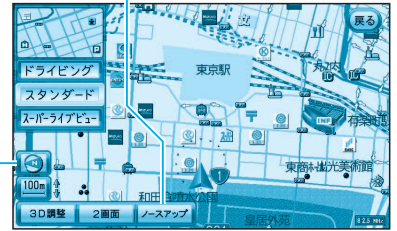


地図の向きを切り替える

ヘディングアップ→ノースアップ

ノースアップにタッチし、

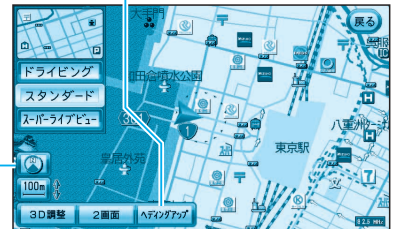
ノースアップにタッチする。



ノースアップ→ヘディングアップ

ヘディングアップにタッチし、

ヘディングアップにタッチする。



- ノースアップ→ヘディングアップに切り替えられるのは、現在地画面のみです。

松下電器産業株式会社
パナソニック オートモーティブシステムズ社

〒224-8539 横浜市都筑区佐江戸町600番地
© 2005 Matsushita Electric Industrial Co., Ltd. All Rights Reserved.

YEFM262625A F0505-1075