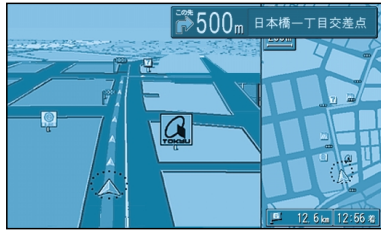


## ルート案内中に自動的に表示されます

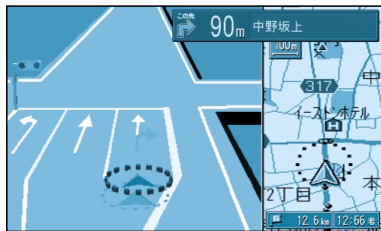
### 拡大図表示



#### フロントビュー交差点拡大図

交差点までの距離・交差点名称・曲がる方向を音声と拡大図で案内します。

約 500 m 手前から  
直進でも表示される場合があります。  
表示する/しないの設定ができます。(☞96 ページ)  
画面右側に補助地図が表示されます。



#### 3D レーンガイド

分岐交差点までの距離・通るべき車線が表示されます。

約 500 m 手前から  
表示する/しないの設定ができます。(☞96 ページ)  
画面右側に補助地図が表示されます。



#### 3D ハイウェイ入口案内

都市高速の入口付近で表示されます。

約 500 m 手前から  
表示する/しないの設定ができます。(☞96 ページ)  
画面右側に補助地図が表示されます。



#### 3D ハイウェイ分岐案内

分岐点までの距離・方面名・曲がる方向を音声と拡大図で案内します。

都市間高速：約 2 km 手前から  
都市高速・一般有料道路：約 1 km 手前から  
表示する/しないの設定ができます。(☞96 ページ)  
画面右側に補助地図が表示されます。

### お知らせ

拡大図の消去・再表示の方法は、24 ページをご参照ください。

拡大図、レーン看板、方面看板、ルートガイド表示は、地域/地点によっては表示されない場合があります。

### レーン看板/方面看板/ルートガイド表示



#### レーン看板

交差点で表示し、交差点の名称・通るべき車線を案内します。

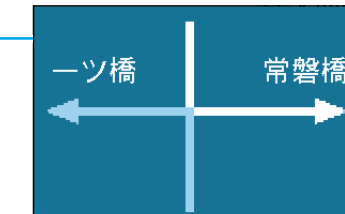


表示する/しないの設定ができます。(☞96 ページ)



#### 方面看板

交差点の方面看板を表示し、進む方向を矢印で案内します。



表示する/しないの設定ができます。(☞96 ページ)  
進む方向を示す矢印が表示されない場合があります。



#### ルートガイド

交差点までの距離・交差点名称・進む方向がそれぞれを三つ先まで表示されます。



表示する/しないの設定ができます。(☞96 ページ)  
スタンダードマップまたはドライビングマップ表示時のみ案内します。  
二画面時は表示されません。