

ルート探索について

高速道優先/一般道優先

目的地までの直線距離が100 km以上のときは高速道優先で、100 km未満のときは前回のルート探索時の優先道路で探索します。

ルート探索中、画面上に

高速道優先が表示されたら、一般道優先、

一般道優先が表示されたら、高速道優先

で探索しています。

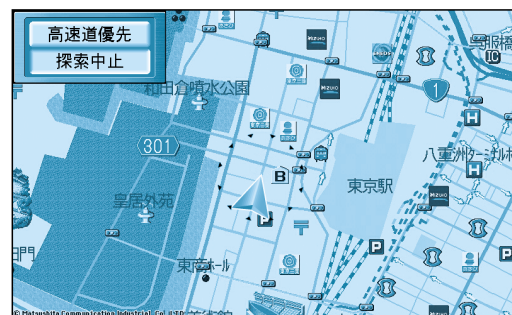
優先する道路を切り替えるには、

画面上の**高速道優先**または**一般道優先**を選んで

決定を押してください。

一般道優先を選択していても、有料道路を含む

ルートを設定する場合があります。



細街路探索

通常、ルート探索は、道幅5.5 m以上の道路を対象に行いますが、細街路探索では、3.3 m以上5.5 m未満の細い道路も含めてルートを探索します。

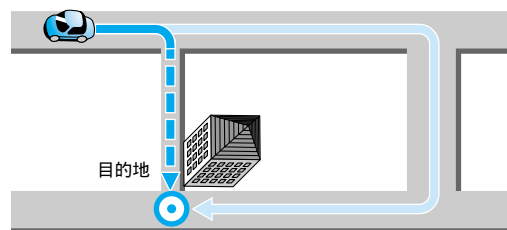
走行できない道路、または交通規制により通行を禁止している道路も含めたルート探索を行う場合がありますので、必ず、実際の交通規制に従って運転してください。

お知らせ

細街路は、破線で地図上に表示されます。

細街路走行中は音声分岐案内、拡大図の表示は行いません。

する/しないの設定ができます。(⇒94ページ)



横付け探索

出発地や経由地または目的地付近の道路が広い場合(約13 m以上)施設の前に到着するように(施設が自転車の左側になるように)ルート探索を行います。

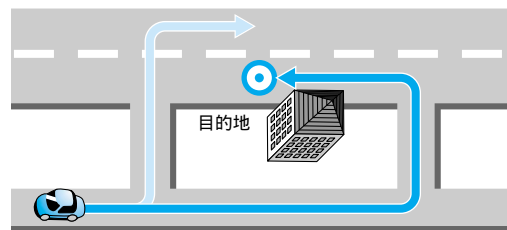
お知らせ

場所によっては、横付け探索することにより遠回りのルートになる場合があります。

ただし大きく遠回りになる場合(約3 km以上)は、横付け探索しない場合があります。

自動順路探索時には、横付け探索にならない場合があります。

する/しないの設定ができます。(⇒94ページ)

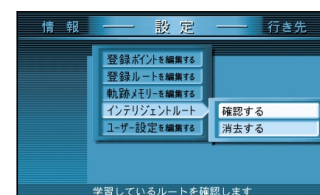


インテリジェントルート探索(よく通る道をルート探索に反映させる)

ルートからはずれて同じコースを数回走行すると(自分が運転しやすい道路やよく通る道路など:但し、細街路は除く)そのコースを自動的に登録します。(最大5コースまで)インテリジェントルートが登録されると、次回そのコース付近を通るルートがあった場合、そのコースを優先的に選択します。(⇒94ページ)

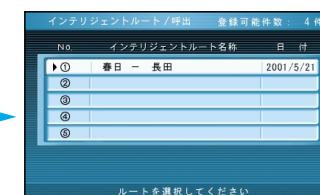
インテリジェントルートを確認するには

メニュー画面 **設定** から



インテリジェントルート

確認するを選ぶ



表示するルートを選ぶ



地図が表示されます。

お知らせ

インテリジェントルート名称は、自動的に登録されます。

インテリジェントルートの内容や名称は、変更できません。

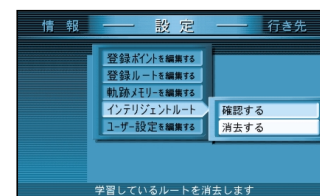
すでに5コース登録されている場合、それ以上インテリジェントルートを登録することはできません。いずれかを消去してください。

次のような場合は、同じコースを数回走行してもコースを自動的に登録できない場合があります。

- ・道路が上下に重なっている場合
 - ・複数の道路がすぐそばに平行して通っている場合
 - ・立体交差点を通る場合
 - ・道路が渦巻き状(らせん状)になっている場合
- する/しないの設定ができます。(⇒94ページ)

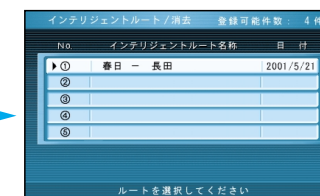
インテリジェントルートを消去するには

メニュー画面 **設定** から



インテリジェントルート

消去するを選ぶ



消去するルートを選ぶ



確認を選ぶ

ルート案内中

ルート探索について