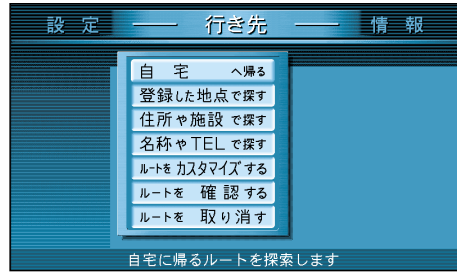


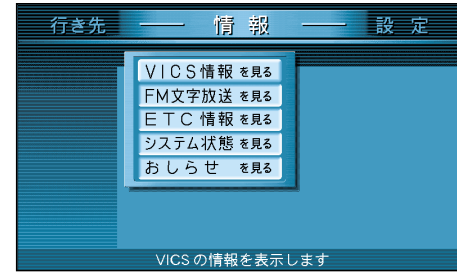
さくいいん (メニュー一覧から)

メニュー画面：行き先



- 自宅へ帰る 32
- 登録した地点で探す
- オートマップメモリーで探す 42
- 登録ポイントで探す 42
- 住所や施設で探す
- 住所で探す 34
- ジャンルで探す 34
- ガイド情報で探す 36
- ハイウェイマップで探す 36
- 都市高マップで探す 38
- 周辺の施設で探す 44
- 名称やTELで探す
- 施設名で探す 38
- 個人名で探す 38
- TEL(電話番号)で探す 40
- 郵便番号で探す 40
- 緯度経度で探す 40
- ルートをカスタマイズする
- 詳しくルートを決める 48
- 観光地をめぐる 50
- 登録ルートを利用する 68
- ルートを確認する
- 別ルート探索 54
- ルート情報 54
- ルートスクロール 56
- シミュレーション 56
- 詳細ルート設定 54
- 目的地付近 56
- ルートを取消す 31

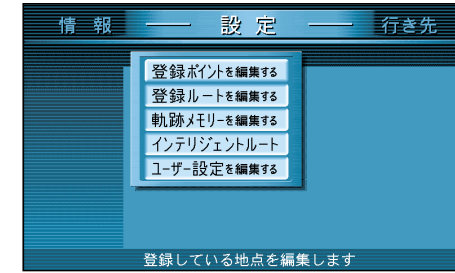
メニュー画面：情報



- VICIS 情報を見る
- 文字情報 (FM 多重/ビーコン) .. 84
- 図形情報 (FM 多重/ビーコン) .. 84
- 所要時間 (FM 多重/ビーコン) .. 84
- FM 文字放送を見る
- 放送局 84
- 周波数 84
- 文字情報 90
- 図形情報 90
- チューナー設定 84
- ETC 情報を見る 114
- ETC 車載器を接続するとご利用できます。
- システム状態を見る
- GPS 情報を見る 20
- 取り付けを確認する 16
- おしらせを見る
- DEMO を見る
- 昭文社
- 三井住友 VISA C&C CLUB

接続した機器の取扱説明書も併せてご覧ください。

メニュー画面：設定



- 登録ポイントを編集する
- 自宅を登録する 32
- 地点を登録する 72
- ワンタッチ探索に登録する 72
- 情報を編集する 74
- 消去する 76
- 表示する 74
- 登録ルートを編集する
- ルートを登録する 68
- 名称を付ける 68
- 消去する 68
- 呼び出す 68
- 軌跡メモリーを編集する
- 走行軌跡を登録する 70
- 名称を付ける 70
- 消去する 70
- 呼び出す 70
- インテリジェントルート
- 確認する 59
- 消去する 59
- ユーザー設定を編集する
- モードセレクト 104
- 地図表示設定 92
- 探索・案内設定 94
- VICIS 設定 98
- システム設定 100

ユーザー設定一覧

- 地図表示設定
- ハイウェイマップ 92
- ドライブスポットガイド 92
- ランドマークセレクト 92
- 抜け道表示 92
- カラー設定 94
- フロントワイド表示 94
- スクロールモード 94
- 走行軌跡 94
- 縮尺切替 94
- 探索・案内設定
- オートリルート 94
- 細街路探索 94
- インテリジェントルート 94
- 横付け探索 94
- 自動帰路探索 94
- 曜日時間規制 94
- ハイウェイ分岐案内 96
- ハイウェイ入口案内 96
- 一般道拡大図 96
- 方面看板表示 96
- レーン看板表示 96
- ルートガイド表示 96
- ルートスクロール 96
- 残距離表示 96
- 目的地方向直線 96
- 到着予想時刻 96
- 新旧ルート比較 96
- 分岐名称案内 96
- VICIS 設定
- VICIS 経路探索 98
- 文字情報 98
- 図形情報 98
- 渋滞情報 98
- VICIS マーク 98
- VICIS 受信案内 98
- VICIS オートスケール 98
- FM インフォメーション 98
- 車種設定 100
- チューナー設定 100
- システム設定
- 明るさ調整 100
- 昼夜切替 100
- ビープ音 100
- トークバック 100
- ナビミュート 100
- ボイスメニュー 100
- 画面位置調整 102
- カメラ設定 102
- 自車マークセレクト 102
- マップマッチング 102
- 車速補正係数 102
- ジャイロ設定 102
- システムの初期化 102