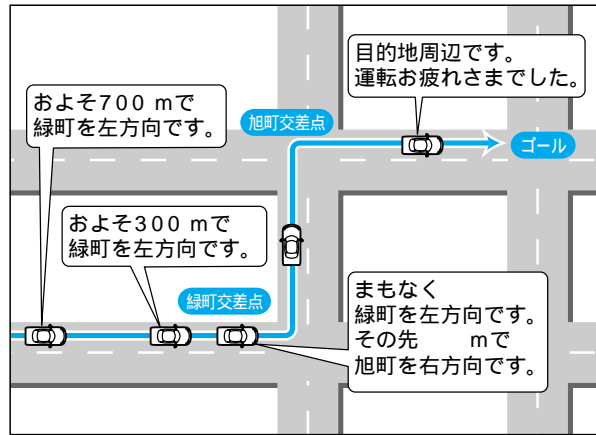


走行中の案内について

VICS情報を受信すると

ルート案内中の音声案内

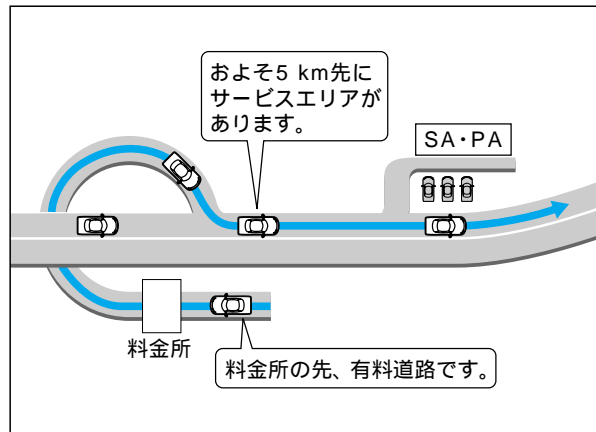
一般道路走行中は...



高速道路走行中は...

高速料金案内
都市間高速、都市高速、主要有料道路で通行料金を表示し、音声案内します。

高速道路出口案内
高速道路出口に近づくと音声案内します。



リクエスト音声案内

ルート案内中に **現在地** を押すと、次の分岐点や到着予想時刻などを音声案内します。

VICS (ビックス) の情報

本機では、FM多重放送のVICS情報を受信することができます。
電波ビーコン/光ビーコンからのVICS情報を受信するには、別売のVICSビーコン受信機 (CY-TB20D/CY-TB30D) が必要です。

FM多重でVICSの道路交通情報を受信すると、自動的に渋滞・規制情報 (レベル3) が画面上に表示されます。

自動的に表示しないようにも設定できます。(「操作編：利用に応じた設定に変わる」)

地図表示情報 (レベル3)



道路上の規制は、マークで表示されます。

マークの例

マーク	規制内容	マーク	規制内容
	進入禁止		事故
	車線規制		工事

渋滞は、矢印の色で表示されます。

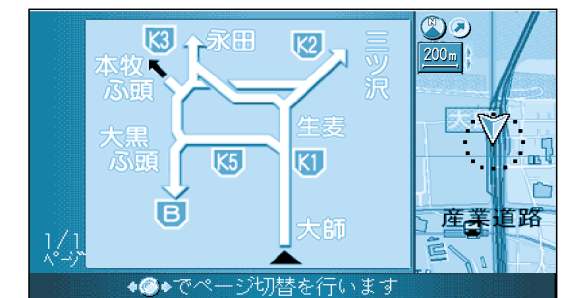
矢印の色の例

表示	渋滞度	内容
赤色 (点滅)	渋滞	交通の流れが非常に悪い状態
橙色	混雑	交通の流れがやや悪い状態
緑色	渋滞なし	交通の流れが良い状態
灰色	不明	交通の流れがわからない状態

文字情報 (レベル1)



図形情報 (レベル2)



ルートを作る

走行中の案内について
VICS情報を受信すると