



地図画面の見かた


現在地画面（自車位置を表示）


方位マーク（地図の向き）

 常に北が上を向いている地図
（ノースアップ）

 常に進行方向が上を向いている地図
（ヘディングアップ）

GPSマーク/GPexマーク

 GPS衛星による自車位置の測定を行っているときに表示

 D-GPSによる自車位置の測定を行っているときに表示（☞189ページ）

目的地の方向を
矢印で表示

レーン看板
進むべきレーンを
表示

次の分岐点を表示

通過する交差点を表示

縮尺を表示

時刻を表示

自車マーク
自車位置と方向を表示


タイムスタンプ
VICS情報が提供
された時刻とVICS
の種類を表示
（☞100ページ）

チューナーマーク
FMチューナーが受信している周波数
と受信状態を表示（☞100ページ）

ルートを表示

到着予想時刻表示/残距離表示
目的地（または経由地）までの
距離と到着予想時刻を表示
（☞154ページ）

抜け道表示（縮尺：10 m～400 mのとき）
抜け道は、緑色の線の点滅で表示されます。

東京・名古屋・大阪の市街地およびその周辺の観光地のみ抜け道データを収録しています。（☞208ページ）
ルートが設定された状態で、 を押すと、抜け道を優先して通るルートを再探索します。（☞66ページ）
抜け道表示する/しないの設定ができます。（☞150ページ）

お願い

抜け道を通るときは、実際の交通規制や道路標識などを確認のうえ走行してください。

地図モード画面



ランドマーク

目印になる施設などを地図上にマークで表示。（縮尺：10 m～200 m）
表示する/しないの設定ができます。（☞30ページ）
ランドマークの種類については（☞209ページ）

登録ポイント

お気に入りの場所を登録ポイントとして、
登録できます。（☞76ページ）

目的地方向表示

目的地の方向を直線で表示。
（☞154ページ）



カーソル

自車までの距離を表示。
現在地の方向を点線で表示。




3Dランドマーク

全国の有名施設を立体ランドマークで表示。（縮尺：10 m～400 m）
INFマークを選択すると、施設情報が表示されます。
表示する/しないの設定ができます。（☞30ページ）



ドライブスポットガイド

自車が、写真情報のある施設（3Dランドマーク）に近づいたとき、
自動的に表示させることができます。
写真表示時に を押すと、情報画面が表示されます。
表示する/しないの設定ができます。（☞150ページ）