


ルートを確認する（全ルート図）


スクロールする

ルートに沿って地図画面をスクロールできます。

1 全ルート図から
ルートスクロールを選ぶ



2 ジョイスティックを上下に動かす




上：目的地方向に進む
下：現在地方向に戻る

お知らせ

ルート案内を開始するには、**現在地**を押してください。


ルートスクロールを中止するには、**戻る**を押してください。




シミュレーションする

設定されたルートのシミュレーション（模擬走行）を行います。

1 全ルート図から
シミュレーションを選ぶ



シミュレーションが始まります。



お知らせ


シミュレーションを中止するには、**シミュレーション**を押してください。

ルート案内を開始するには、シミュレーションを中止して、**現在地**を押してください。


目的地付近の地図を表示する

目的地周辺の地図を表示します。

1 全ルート図から
目的地付近を選ぶ



目的地周辺の地図が表示されます。



お知らせ

ルート案内を開始するには、**現在地**を押してください。

ルートを作る ルートを確認する（全ルート図）