

ルート案内中の VICS 案内 (VICS オートスケール)

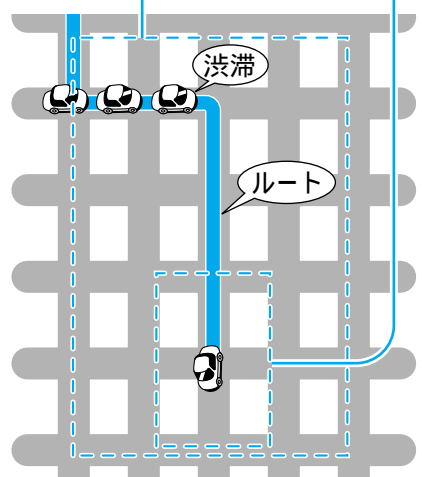
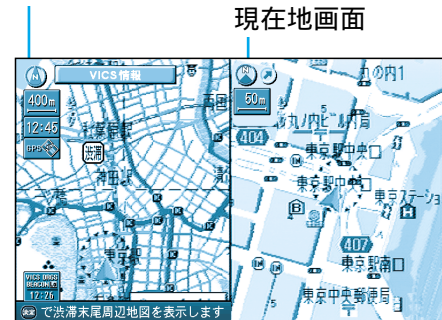
VICS オートスケールを「表示する」に設定すると (☞156 ページ)

ルート上の前方 5km 先の交通状況(渋滞や交通規制など)を音声案内し、その内容を地図で表示します。

約 10 秒間何もしないと、現在地画面に戻ります。

VICS オートスケール表示

自車位置から渋滞の末尾(または事象規制マーク)までの地図

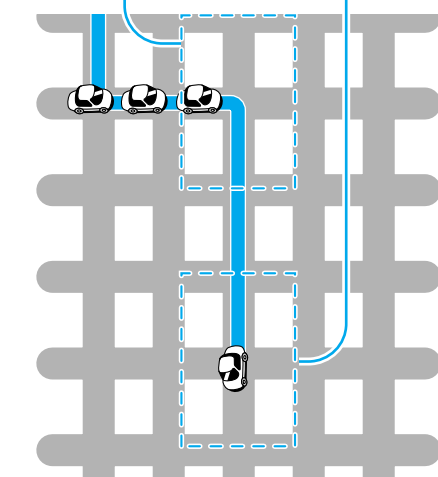


「およそ 2km 先、3km 渋滞しています」
「この先規制があります」など、音声案内をします。

決定 を押すと

渋滞・規制がある付近の詳細情報を表示

渋滞末尾または規制マーク
付近の地図



再度 VICS 情報を案内させるには

VICS を押す

押すごとに案内が変わります。(☞96 ページ)

VICS 音声案内

VICS オートスケール

ビーコン図形情報

ビーコン文字情報

お知らせ

手動でもとの画面に戻すには、**現在地** を押してください。

地図上に表示される交通情報 [事故 (X) (進入禁止) (●) など] については、101 ページをご覧ください。

自車から渋滞の末尾までの距離が 500 m 以内の場合は、VICS オートスケール表示しません。

ハイウェイマップ、ハイウェイサテライトマップ表示中は、VICS オートスケール表示しません。

(音声案内のみ行います。)

ジョイスティック/決定

現在地

VICS

