

地図画面の見かた

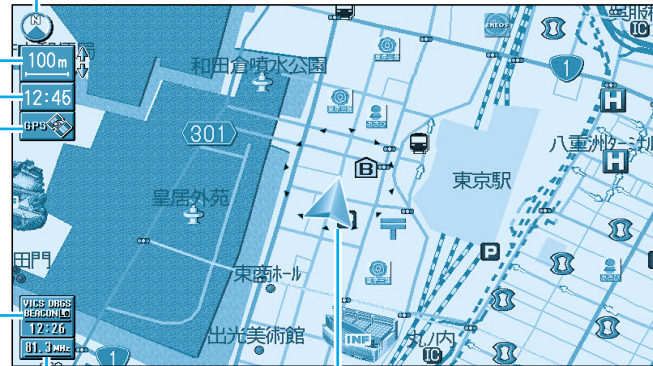
方位マーク
画面はノースアップ(北が上の地図)の例。

縮尺表示
時計表示
GPSマーク
GPS衛星による自車位置の測定を行っているときに表示。

タイムスタンプ
VICS情報を受信すると、VICS情報が提供された時刻とVICSの種類を表示。

チューナーマーク
FM多重チューナーが受信している周波数と受信状態を表示。

現在地画面の例



自車マーク
自車位置とその方向を表示。

地図を操作するには

地図を動かすには (スクロールする)

ジョイスティックを
動かしたい方向に倒す



カーソル

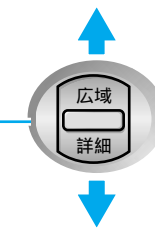
カーソルの位置から自車
までの直線距離を表示。
(地図モード画面)



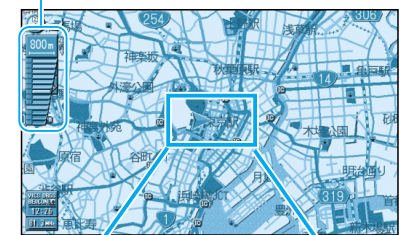
地図の縮尺を切り替えるには

より広い範囲を見る

詳しい地図を見る



縮尺を表示



地図の
見かたと
操作

地図画面の見かた
地図を操作するには

地図の向きを切り替えるには

現在地画面で **決定** を押して
サブメニューを表示させ、



サブメニュー

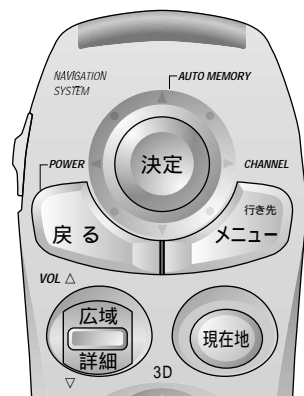
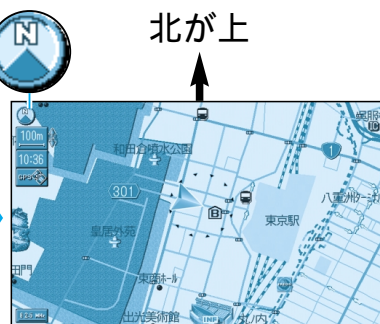
ヘディングアップを選び、
決定 を押す。

進行方向が上



ノースアップを選び、
決定 を押す。

北が上



お知らせ

縮尺の範囲は、10 m ~ 50 km です。