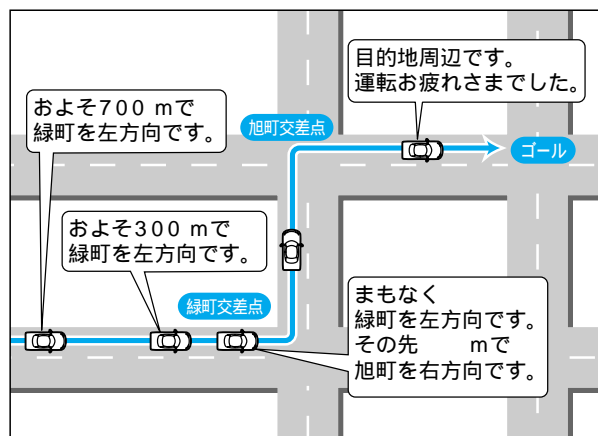


# 走行中の案内について

## ルート案内中の音声案内

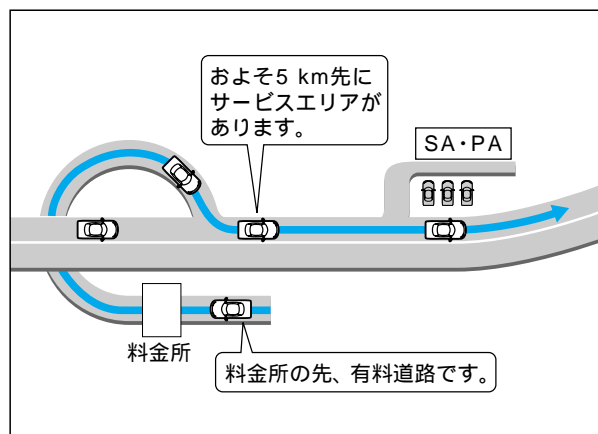
### 一般道路走行中は...



### 高速道路走行中は...

**高速料金案内**  
都市間高速、都市高速、主要有料道路で通行料金を表示し、音声案内します。

**高速道路出口案内**  
高速道路出口に近づくと音声案内します。



### リクエスト音声案内

ルート案内中に **現在地** を押すと、次の分岐点や到着予想時刻などを音声案内します。

# VICS情報を受信すると

## VICS (ビックス) の情報

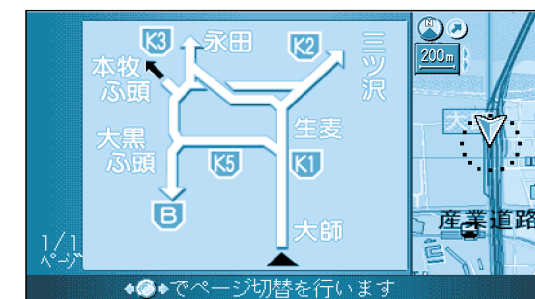
VICSの道路交通情報を受信すると、自動的に文字情報・図形情報・地図表示情報のいずれかが画面上に表示されます。

文字情報と図形情報は、表示時間（10～20秒間）を過ぎると画面から消去されます。自動的に表示しないようにも設定できます。（「操作編：利用に応じた設定に変わる」）

### 文字情報（レベル1）



### 図形情報（レベル2）



### 地図表示情報（レベル3）



道路上の規制は、マークで表示されます。

マークの例

マーク	規制内容	マーク	規制内容
●	進入禁止	⊠	事故
	車線規制	⊠	工事

渋滞は、矢印の色で表示されます。

矢印の色の例

表示	渋滞度	内容
赤色 (点滅)	渋滞	交通の流れが非常に悪い状態
橙色	混雑	交通の流れがやや悪い状態
緑色	渋滞なし	交通の流れがよい状態
灰色	不明	交通の流れがわからない状態

### お知らせ

VICSとは、FM多重放送やビーコンから渋滞・事故などの影響による規制、目的地までの所要時間などの道路交通情報をナビゲーションシステムに送信するシステムです。VICSは、「道路交通情報通信システム：Vehicle Information Communication System」の略です。

ルートを作る

走行中の案内について  
VICS情報を受信すると