


# テレビを見る

## 1 ナビ/テレビ切り替えスイッチを「NAVI」側にして、テレビ画面に切り替える。

モードを押すごとに切り替わります。  
ナビゲーション テレビ



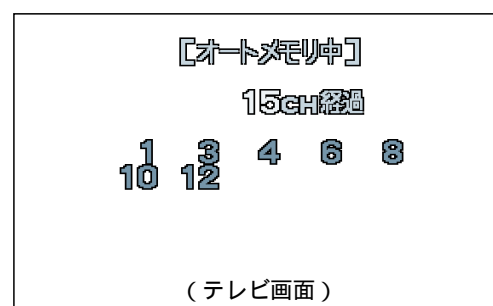
## 2 ナビ/テレビ切り替えスイッチを「TV」側にする。

ビデオ1/2/カメラ面画が表示されたときは、モードを押して切り替えてください。

テレビ ビデオ1 ビデオ2 カメラ  
^ = = = = = }

## 3 チャンネルを記憶させる。

受信できるチャンネルを自動的に探して記憶します。(➡右ページ)

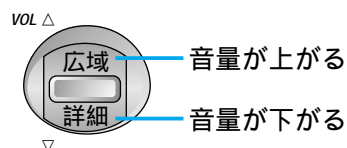


## 4 チャンネルを選ぶ。

(➡右ページ)



## 5 音量を調整する。



### お知らせ

テレビ、ビデオ1、ビデオ2は、同じ音量に設定されます。  
ナビゲーションの音量は、テレビ、ビデオ1、ビデオ2の音量とは別に設定できます。

走行中は、テレビやビデオなどの映像を見ることができません。  
安全な場所に停車し、サイドブレーキを引いてご覧ください。

## チャンネルの選びかた

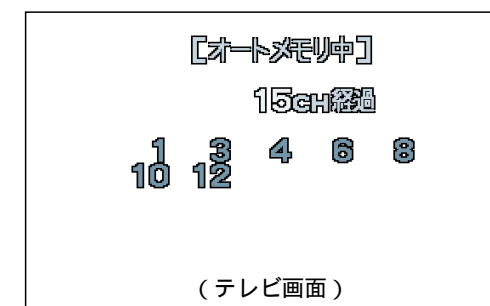
### チャンネルを記憶させて選ぶ(オートメモリー)

## 1 チャンネルを探して記憶させる。



を1秒以上倒す。

受信できるチャンネルを自動的に探して記憶します。



## 2 記憶されたチャンネルの中から選ぶ。



を倒す。



### チャンネルをひとつずつ選ぶ(マニュアル)



を倒す。

1チャンネルずつ切り替わります。(手動選局)

または



を1秒以上倒す。

受信すると、止まります。(シーク選局)

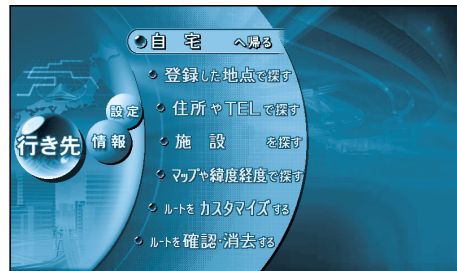
### チャンネルを直接選ぶ(ダイレクト選局)

10キーでチャンネル番号を入力する。

入力したチャンネルに切り替わります。

# メニュー一覧表

メニュー画面：行き先



## 自宅へ帰る

登録した地点で探す  
登録ポイントで探す  
オートマップメモリーで探す

## 住所やTELで探す

住所で探す  
TELで探す  
郵便番号で探す

## 施設を探す

ジャンルで探す  
名称で探す  
周辺の施設を探す  
個人名で探す  
ガイド情報で探す  
スーパーマップルデジタル

## マップや緯度経度で探す

ハイウェイマップで探す  
都市高マップで探す  
緯度経度で探す


## ルートのカスタマイズする

詳しくルートを決める  
観光地をめぐる  
ルート設定メモリーを利用する  
ドライブルートを利用する

## ルートを確認・消去する

ルートを確認する  
行き先を取り消す

メニュー画面：情報



## VICIS情報を見る

文字情報 (FM多重/ビーコン)  
図形情報 (FM多重/ビーコン)  
所要時間 (FM多重/ビーコン)

## FM文字放送を見る

放送局  
周波数  
文字情報  
図形情報  
チューナー設定

## ETC情報を見る

ETC車載器を接続するとご利用できます。

## HELPNET

CY-HCM200Dを接続すると表示されます。

## モバイル/ハンズフリー (モバイル)

回線を接続する  
電話帳発信  
登録ポイント発信  
ダイヤル発信  
リダイヤル発信  
回線を切断する  
通信設定

## システム状態を見る

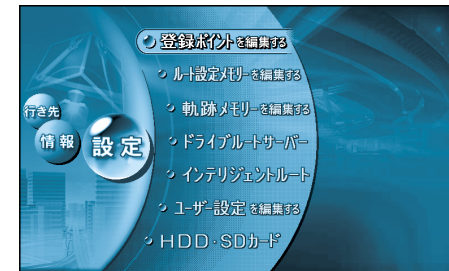
GPS情報を見る  
取り付けを確認する  
HDDを確認する

## お知らせを見る

DEMO  
昭文社  
三井住友VISA C&C CLUB

接続した機器の取扱説明書も併せてご覧ください。

メニュー画面：設定



## 登録ポイントを編集する

自宅を登録する  
地点を登録する  
ワンタッチ探索に登録する  
情報を編集する  
グループを編集する  
消去する  
表示する

## ルート設定メモリーを編集する

ルート設定を登録する  
名称を付ける  
消去する  
利用する

## 軌跡メモリーを編集する

走行軌跡を登録する  
名称を付ける  
消去する  
表示する

## ドライブルートサーバー

ドライブルートを登録する  
利用する  
消去する

## インテリジェントルート

確認する  
消去する

## ユーザー設定を編集する

モードセレクト  
地図表示設定  
探索・案内設定  
VICIS設定  
システム設定

## HDD・SDカード

HDDにデータを保存する  
SDカードにデータを保存する  
HDDのデータを利用する  
データを消去・初期化する

## ユーザー設定一覧

### 地図表示設定

ハイウェイマップ  
ハイウェイスーパーライブビュー  
フロントワイド表示  
スクロールモード  
縮尺切替  
明るさ調整  
カラー選択  
天気設定  
抜け道  
ドライブスポットガイド  
走行軌跡  
自車マークセレクト  
ランドマークセレクト  
ランドマークカスタマイズ

### 探索・案内設定

オートリルート  
細街路探索  
インテリジェントルート  
横付け探索  
自動帰路探索  
曜日時間規制  
高速道路優先設定  
ハイウェイ分岐案内  
ハイウェイ入口案内  
カーブ案内  
一般道拡大図  
方面看板表示  
レーン看板表示  
ルートガイド表示  
ルートスクロール  
残距離表示  
目的地方向直線  
到着予想時刻  
新旧ルート比較  
分岐名称案内

### VICIS設定

VICIS経路探索  
文字情報  
図形情報  
渋滞情報  
VICISマーク  
VICIS受信案内  
VICISオートスケール  
FMインフォメーション  
チューナー設定

### システム設定

ビーブ音  
トークバック  
音量/ナビミュート  
音声認識  
音声読み上げ  
昼夜切替  
ボイスメニュー  
マップマッチング  
車速補正係数  
3Dジャイロ  
車両情報設定  
画面位置調整  
AVリンク  
オープニング  
メニュー背景  
お気に入りジャンル  
警告画面表示  
システムの初期化

### モードセレクト

# ボイスワード一覧表

行き先を設定する ボイスワード
行き先
設定等を操作する ボイスワード
操 作 地 図 VICs
住所や電話番号から地図を 呼び出すボイスワード
住 所 電話番号 / 0 ~ 9 郵便番号 / 0 ~ 9
50音から地図を呼び出す ボイスワード
施設名検索 個人名検索
施設のジャンルから地図を 呼び出すボイスワード
施 設
数字の読みかた
0 ぜろ    1 いち 2 に       3 さん 4 よん    5 ご 6 るく    7 なな 8 はち    9 きゅう
周辺にある施設を探す ボイスワード
近くの    (施設ジャンル名)
ポイント登録に関する ボイスワード
ポイント登録 情報表示 (施設名)を登録する 消 去

地図上のマークを表示する ボイスワード	
ランドマーク消去 おすすめ表示 3Dマーク表示 ガソリンスタンド表示 コンビニエンスストア表示 ファーストフード表示 ファミリーレストラン表示 ホテル表示 病院表示 銀行表示 郵便局表示 名所表示 スキー場表示 駐車場表示 キャンプ場表示 ショップ表示 グルメ表示 スポット表示 レジャー表示 衣料品表示 ゴルフ場表示	おすすめ消去 3Dマーク消去 ガソリンスタンド消去 コンビニエンスストア消去 ファーストフード消去 ファミリーレストラン消去 ホテル消去 病院消去 銀行消去 郵便局消去 名所消去 スキー場消去 駐車場消去 キャンプ場消去 ショップ消去 グルメ消去 スポット消去 レジャー消去 衣料品消去 ゴルフ場消去
地図をスクロールさせる ボイスワード	
上スクロール 右スクロール 右斜め上スクロール 左斜め上スクロール 大きく上スクロール 大きく下スクロール 大きく右スクロール 大きく左スクロール 大きく右斜め上スクロール 大きく右斜め下スクロール 大きく左斜め上スクロール 大きく左斜め下スクロール	下スクロール 左スクロール 右斜め下スクロール 左斜め下スクロール 小さく上スクロール 小さく下スクロール 小さく右スクロール 小さく左スクロール 小さく右斜め上スクロール 小さく右斜め下スクロール 小さく左斜め上スクロール 小さく左斜め下スクロール

VICS情報に関する ボイスワード
全道路情報 一般道情報 高速道情報 図 形情報 表示ON 表示OFF FM文字 FM図形 FM所要時間 FM文字多重 メディア切替 全メディア 放送局 FM 渋滞案内 ビーコン ビーコン文字 ビーコン図形 ビーコン所要時間
ルート探索に関する ボイスワード
行き先設定 経路地設定 再 探 索 迂 回 探 索 抜け道探索 別ルート探索 経路地設定 / 高速道路 経路地設定 / 一般道路 自宅探索 ワンタッチルート探索 / 0 ~ 9 ルート消去 / する ルート消去 / しない (施設名)へ行く (施設名)による
ルート情報に関する ボイスワード
ル ー ト 確 認 ル ー ト 情 報 次どっち? ここは? 今何時? 何時につくの?

地図表示に関する ボイスワード
ヘディングアップ ノースアップ スタンダードビュー バーチャルビュー スタンダードマップ ドライビングマップ スーパーライブビュー ハイウェイマップ ハイウェイサテライトマップ ハイウェイスーパーライブビュー 都市高マップ 交差点拡大図 ハイウェイ分岐図  メニュー 現在地 ビュー 詳 細 広 域 一画面 二画面 右画面 左画面 操作画面  最広域 最詳細 10m 25m 50m 100m 200m 400m 800m 1.6km 3.2km 6.4km 12km 25km 50km

各種設定・情報に関する ボイスワード
音量大きく 音量小さく ガイドオン ガイドオフ GPS情報 地図色 取付チェック エリア認識設定 エリア認識解除 ヘルプ


この説明書は、再生紙を使用しています。



この取扱説明書の印刷には、植物性大豆油インキを使用しています。

松下電器産業株式会社  
松下通信工業株式会社 カーシステムビジネスユニット

〒224-8539 横浜市都筑区佐江戸町600番地

お客様相談センター 電話  0120-50-8729

FAX 045-939-1939

受付 9:00～17:00（土・日・祝日・弊社休日を除く）

YEFM261356

F0402-0