

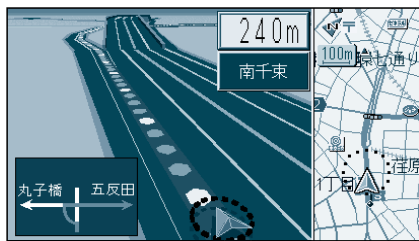
## ルート案内中に自動的に表示されます



### 交差点拡大図

交差点までの距離、交差点名称、曲がる方向を音声と拡大図で案内します。

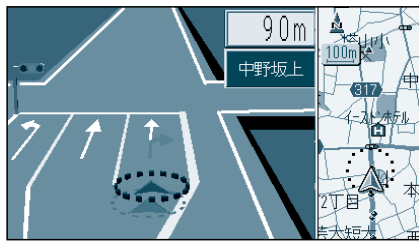
約500 m手前から  
直進でも表示する場合があります。  
画面右側に補助地図が表示されます。



### 3D交差点/3D立体交差点拡大図

交差点での車線変更などを3D拡大画面表示と音声で案内します。(一部道路のみ)

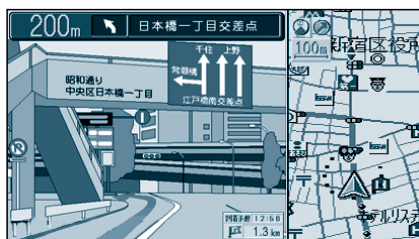
約600 m手前から  
決定を押すと視点が変わります。



### 3Dレーンガイド

交差点までの距離、通るべき車線を表示します。

約500 m手前から  
表示する/しないの設定ができます。  
(☞94ページ)



### 3Dハイウェイ入口案内

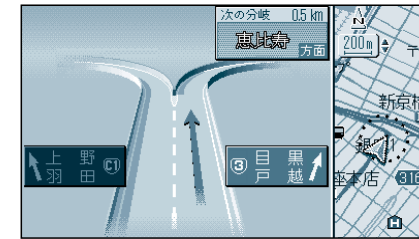
都市高速の入口付近で表示します。

約500 m手前から

### 補助地図

縮尺と傾きの切り替えができます。回転はできません。

VICSレベル2(図形表示型)で自動表示されたときの補助地図は、縮尺・傾きを切り替えられません。  
(☞83ページ)



### 3Dハイウェイ分岐案内

都市高速または都市間高速道路を走行中に、分岐点までの距離と方面名と曲がる方向を音声と拡大図で案内します。

ルート案内中のみ表示されます。  
都市間高速：約2 km手前から  
都市高速・一般有料道路：約1 km手前から

