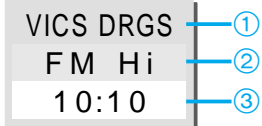


地図上に表示される交通情報（レベル3）



タイムスタンプ

タイムスタンプ



- ① VICS : VICS情報を受信しているときに表示
DRGS : VICS情報を考慮してルートを探
索するとき表示
(ダイナミックルートガイダンス)
- ② 地図上に表示された情報の提供メディア
FM : FM多重
Beacon : 電波または光ビーコン
FM+Bcn : FM多重とビーコンの混在表示
Hi : 高速道路の情報のみ
Lo : 一般道路の情報のみ
表示なし : 高速道路と一般道路の全情報
を表示

- ③ 情報が提供された時刻を表示
受信した時刻ではありません。
表示する交通情報がないときは、時刻は表
示されません。
縮尺の変更や地図をスクロールするときに
時刻表示が一時的に消えることがあります。

別売のVICSビーコン受信機・自立航法ユニット
が必要です。

渋滞情報

道路の進行方向の矢印の色で表示します。

表示	渋滞度	内容	表示スケール
赤色 (点滅)	渋滞	交通の流れが 非常に悪い状態	25 m ~ 1.6 km
橙色	混雑	交通の流れが やや悪い状態	
緑色	渋滞 なし	交通の流れが 良い状態	
灰色	不明	交通の流れが わからない状態	

サテライトマップのときは表示されません。
表示する/しないの設定ができます。(☞98ページ)

駐車場、SA・PA情報(VICS情報マーク)

マーク		混雑度	内容	表示 スケール
駐車場 (青)	SA・PA (青)	空車	利用が可能な 状態	25 m 400 m
駐車場 (赤)	SA・PA (赤)	満車	ほぼ満車の 状態	
駐車場 (橙)	SA・PA (橙)	混雑	利用率が高い 状態	25 m 200 m
駐車場 (黒)	SA・PA (黒)	不明	駐車場情報が ない状態	
駐車場 (黒)	SA・PA (黒)	閉鎖	閉鎖されてい る状態	

サテライトマップ、ハイウェイマップのときは表
示されません。
表示する/しないの設定ができます。(☞98ページ)

規制情報(VICS情報マーク)

道路上の規制をマークで表示します。

マーク	規制内容	表示スケール
●	進入禁止	25 m ~ 1.6 km
⊘	入口閉鎖	
⊠	事故	25 m ~ 400 m
⊡	工事	

規制の区間を黄色で表示します。
(表示スケール: 25 m ~ 1.6 km)
サテライトマップのときは表示されません。
表示する/しないの設定ができます。(☞98ページ)

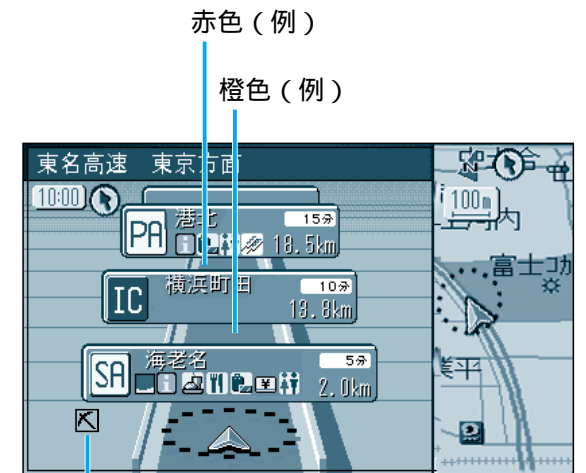
VICS情報マークの種類

マーク	内容	マーク	内容
⊠	事故	●	進入禁止
⊡	故障車	⊘	対面交通
⊠	路上障害	⊠	車線規制
⊡	工事	⊠	徐行
⊠	凍結	⊠	入口閉鎖
⊠	作業	⊠	大型通行止め
⊠	通行止め・閉鎖	⊠	入口制限
⊠	片側交互通行	⊠	速度規制
⊠	チェーン規制	⊠	その他
⊠	災害	⊠	気象
⊠	行事など	⊠	地震警戒宣言
⊠	右左折規制	⊠	駐車場
⊠	片側規制	⊠	SA・PA
⊠	火災		

マークの内容を確認することができます。
(☞88ページ)

ハイウェイマップ表示中は

渋滞情報: 道路を色分けしてを表示
規制情報: 施設間(IC、SA、PA)に1個まで表示

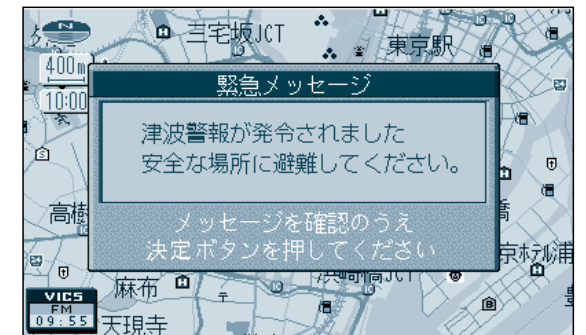


規制情報

緊急メッセージ/注意警戒情報

受信するとただちに表示されます。

例) 緊急メッセージの場合



複数ページ受信したときは

決定 を押すと次のページが表示されます。

メッセージを消去するには

現在地 を押す。