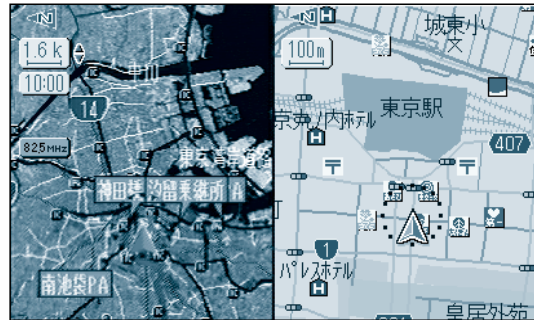


地図を操作する

2つの地図を一度に見るには（二画面）

このようなときに二画面を使うと便利です



左画面
広範囲の地図で、自車の大きな位置を把握する。

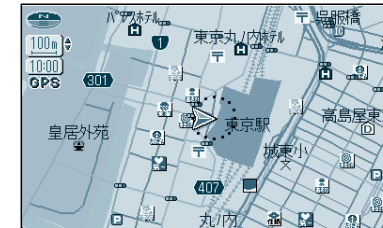
右画面
現在地の詳細な地図で、付近の道路を正確に把握する。



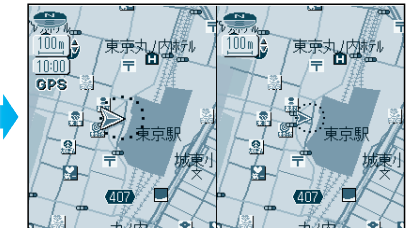
左画面
ヘディングアップの地図で、自車の向きに対する地図の前後左右を把握する。

右画面
ノースアップの地図で、東西南北を把握する。

二画面に切り替えるには（一画面に戻す）



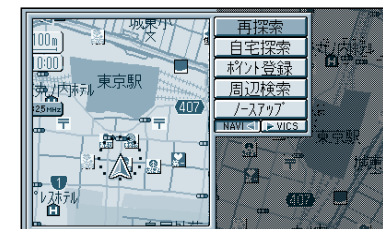
一画面



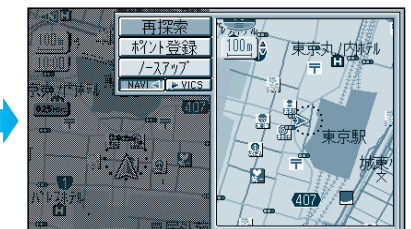
二画面
二画面から一画面に戻すと左画面が表示されます。

操作する画面を切り替えるには

二画面表示中に



左画面



右画面

一画面のときと同じ操作ができます。

現在地画面のみ表示します。画面の縮尺、回転、傾きを切り替えられます。ドライビングバーチャルシティマップ表示中に地図の傾きを変えても、ビルは立体的に表示されません。サブメニューは、「再探索」、「ポイント登録」、「ノースアップ」、「ヘディングアップ」のみ操作できます。

