






地図画面の見かた


 方位マーク
地図の向きは、北が上
(ノースアップ)

 方位マーク
地図の向きは、進行方向が上
(ヘディングアップ)


 GPSマーク
GPS衛星による自車位置の測定を行っているときに表示。


 GPExマーク
D-GPSによる自車位置の測定を行っているときに表示。
[別売のD-GPS用プログラムDVD-ROM(CA-GDP024D)が必要です。]
CD-ROM版のD-GPS用プログラムディスクを本機で使うことはできません。

 タイムスタンプ
VICS情報が提供された時刻とVICSの種類に表示。
(☞88ページ)

 チューナーマーク
FMチューナーが受信している周波数と受信状態を表示。
・緑色 受信している
・灰色 受信していない

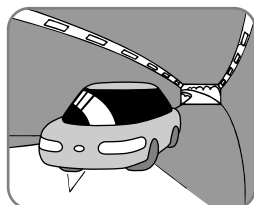
別売のD-GPS用プログラムDVD-ROMで本機をバージョンアップし、「D-GPS併用」を「する」に設定した場合は、
・ピンク色 VICSおよび文字多重を受信している
・青色 D-GPSを受信している (☞127ページ)

 自車マーク
走行中は、このマークで表示されます。


 停車中は、このマークで表示されます。

GPS信号を受信しにくい場所


次のような場所では受信できないことがあります。



トンネルの中



高層ビルなどの間



高架道路の下



樹木の間

目的地の方向を矢印で表示

設定したルートを表示

次の分岐点を表示

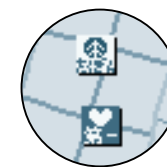
縮尺を表示

時刻を表示



登録ポイント
お気に入りの場所を登録ポイントとして、登録できます。(☞72ページ)


到着予想時刻表示/残距離表示
目的地(または経由地)までの距離と到着予想時刻を表示。(☞96ページ)




ランドマーク
目印になる施設などを地図上にマークで表示します。代表的なランドマークの他に、一部メーカーのガソリンスタンド、銀行などを表示します。表示する/しないの設定ができます。(☞94ページ)



3Dランドマーク
全国の有名施設を立体ランドマークで表示します。「INF」マークを選択すると、施設情報を表示します。(25m~400m縮尺のみ) 表示する/しないの設定ができます。(☞94ページ)



ドライブスポットガイド
自車が施設(3Dランドマーク)に近づいたとき、写真情報がある場合、自動的にその写真を表示させることができます。写真表示時にを押すと情報画面を表示します。表示する/しないの設定ができます。(☞96ページ)