

# 上手に使って快適なドライブを

## カーナビゲーションとは

出発地点から目的地まで地図画面上にルートを引き、音声による案内で誘導を行うシステムのことです。

## 本機の主機能


地図表示 / 操作    ルート探索 / 設定  
検索    音声案内    VICS

# GOAL

### 7 ドライブスポットガイド



有名施設の写真を表示します。



ガソリンスタンド  
サービスエリア

### 8 ポイント登録



気に入った場所の登録ができます。

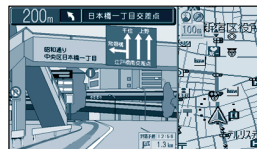
### 6 周辺検索



自車の周辺にある施設を検索します。

### 1

### 1 3Dハイウェイ入口案内



都市高速の入口付近をわかりやすく表示します。

### 2

### 2 料金案内

高速料金を案内します。

### 3

### 3 ハイウェイサテライトマップ



都市間高速の情報を表示します。

### 5

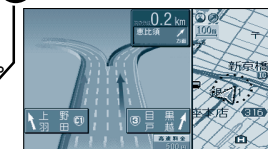
### 5 フロントビュー-交差点拡大図



一般道を簡単に表示・案内します。

### 4

### 4 3Dハイウェイ分岐案内



高速のジャンクション出口で表示します。

### 9 細街路案内

5.5m未満の細い道路を案内します。

### 10

### 10 自動帰路探索

目的地に近づくと、自動で帰り道を検索します。

# START