

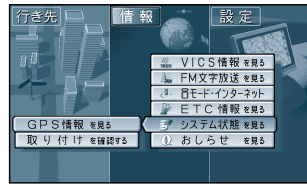
確認する・設定する

GPS 衛星からの
受信状態を確認する



ジョイスティック
実行ボタンで

メニュー画面 **情報** から
(☞14 ページ)



システム状態を見る
GPS 情報を見る を選ぶ



GPS 天空図が表示される

お知らせ

見通しの良い場所で行ってください。
衛星番号/現在地の緯度・経度/現在の時刻/
日付け/仰角 を表示します。
仰角とは、車両から GPS 衛星を見上げた時の角
度をいいます。仰角の低い位置にある衛星は、障
害物の影響を受けやすく、受信しにくくなります。

お願い

3 つ以上の衛星番号が受信中になっていることと緯
度経度が表示されていることを確認してください。

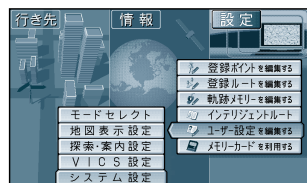
画面表示位置を設定する



ジョイスティック
実行ボタンで

画面の位置がずれているとき、調整してください。
通常は調整の必要はありません。

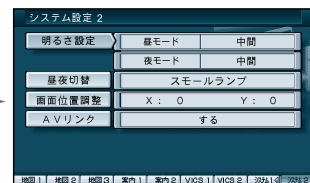
メニュー画面 **設定** から



ユーザー設定を編集する
システム設定 を選ぶ

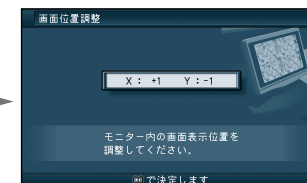
システム設定 1 画面が表示
される

システム設定 2 画面



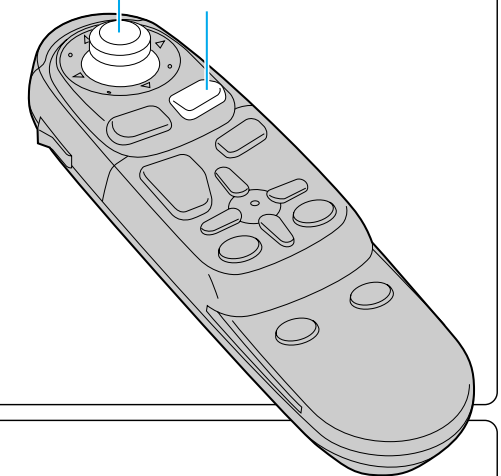
画面位置調整 を選ぶ

システム設定 2 画面を表
示させるには、ジョイス
ティックを左右に動かす



ジョイスティックを上下左右に動かし、
表示位置を中央に調整し、**実行** を押す

ジョイスティック/実行
メニュー



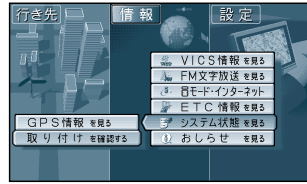
自車位置を変更する



ジョイスティック
実行ボタンで

自車がいる地点と地図上の自車位置が異なる場合に操作します。
通常、この操作は必要ありません。

メニュー画面 **情報** から



システム状態を見る
取り付けを確認する を選ぶ



自車位置変更 を選ぶ



ジョイスティックを上下左右に動かし、
位置を調整し、**実行** を押す



ジョイスティックを上下左右に動かし、自車マークの
方向を進行方向に合わせ、**実行** を押す

ご利用前に

確認する・設定する