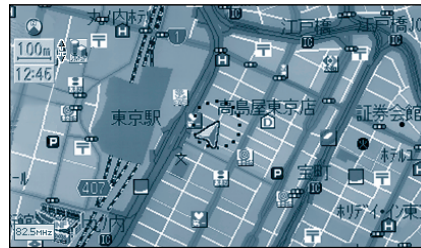


地図の紹介

見やすく工夫された地図で表示します

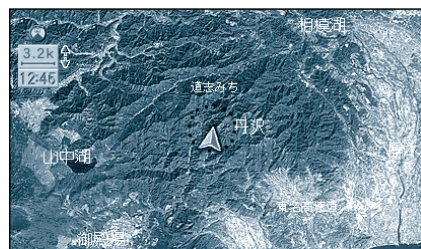
スタンダードマップ



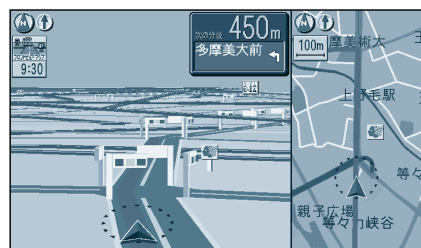
通常は、この地図が表示されます。
(スタンダードマップ)



スタンダードマップまたはサテライトマップ表示中に、縮尺を100m～800mにすると、区域を色分けして表示します。
(グラフィカルマップ)
地図を表示する/しないの設定ができます。
(☞100ページ)

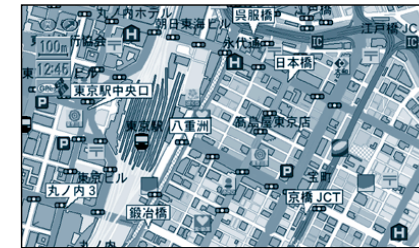


スタンダードマップまたはグラフィカルマップ表示中に、縮尺を1.6km～50kmにすると、衛星写真のような3D感覚で表示します。
(サテライトマップ)
地図を表示する/しないの設定ができます。
(☞100ページ)



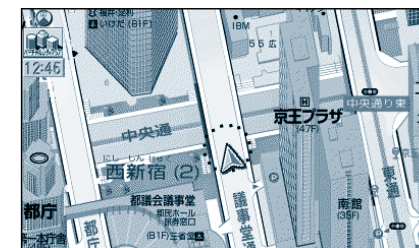
フロントビューマップ

運転者の視点で表示
(縮尺：固定)
画面右側に補助地図が表示されます。




ドライビングバーチャルシティマップ

道路・建物を詳細に表示(一部地域のみ)
(縮尺：25m～100m)
新3Dランドマークを表示します。



バーチャルシティマップ

建物をリアルに表示(一部地域のみ)
(縮尺：固定)
地図向きはノースアップのみ



ハイウェイサテライトマップ

3Dサテライト上に都市間高速の道路情報をわかりやすく表示



都市高マップ

都市高速とIC(インターチェンジ)名、JCT(ジャンクション)名をわかりやすく表示
(縮尺：200m、800m、1.6km、3.2km、6.4km)



ハイウェイマップ

都市高速、都市間高速の道路情報をわかりやすく表示
画面右側に補助地図が表示されます。

お知らせ

地図を表示する/しないの設定ができます。(スタンダードマップは除く)(☞100ページ)