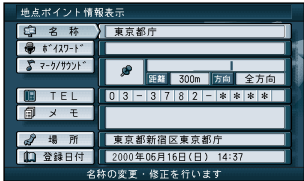
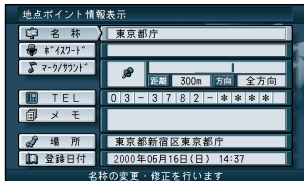



# 場所を登録する

## 登録ポイント

登録したポイントを編集する		操 作			
マークを変更する		登録ポイント情報画面から（☞79 ページ）  1 	2 	3 	
		マーク/サウンド を選ぶ	マーク変更 を選ぶ	マークを選ぶ	
		名 称 を選ぶ	名称を入力する （☞84 ページ）	入力終了後、完了 を選ぶ	最大 10 文字（半角 20 文字）
入力した名称を地図画面上に表示する			名称入力終了後、詳細 を選ぶ	枠付き または 枠なし を選ぶ	表示しない場合は、 名称表示なし を選ぶ
登録ポイントに 近づくサウンドで 知らせる	サウンドを選ぶ	マーク/サウンド を選ぶ	サウンド種別 を選ぶ	サウンドを選ぶ	
	サウンドが鳴り始める 距離を選ぶ		サウンド距離 を選ぶ	距離を選ぶ	
	方向を選ぶ		サウンド方向 を選ぶ	全方向、または 方向指定 を選び方向を指定する	
メモを入力する		メモ を選ぶ	メモを入力する （☞84 ページ）	入力終了後、完了 を選ぶ	最大 20 文字（半角 40 文字）
電話番号を入力する		TEL を選ぶ	電話番号を入力する	入力終了後、完了 を選ぶ	削除するには、全削除 を選び、 完了 を選ぶ
場所（位置）を修正する		場 所 を選ぶ	位置変更 を選ぶ	修正したい位置にスクロールし、 実行 を押す	
住所名を修正する		場 所 を選ぶ	名称変更 を選ぶ	文字を入力し、完了 を選ぶ	最大 16 文字（半角 32 文字）
登録した日付けを修正する		登録日付 を選ぶ	年・月・日・時間・分を 入力する	入力終了後、完了 を選ぶ	曜日は自動的に設定される （1600 年 1 月 1 日以降）
ボイスワードを登録する		取扱説明書「ボイスワード/スマートメディア 編」を参照してください			