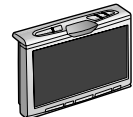


地図表示に関するボイスワード

地図上のマークを表示する

例：ファミリーレストランの
ランドマーク表示する



発声/訂正

を押す

ファミリー
レストラン
表示

ご用は何ですか？
「行き先」または
「操作」とお話し
ください。



ファミリ
レストラン
マークを
表示します

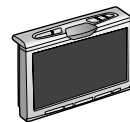
地図上にファミリーレス
トランのランドマークが
表示されます。

お知らせ

「ファミリーレストラン表示」
「ファミリーレストラン消去」
などの操作のボイスワードは、
39 ページをご覧ください。

地図をスクロールする

スクロール前



発声/訂正

を押す

上

ご用は何ですか？
「行き先」または
「操作」とお話し
ください。



上

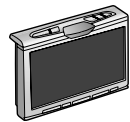
スクロール後



お知らせ

音声スクロールをした後に、さら
にボイスコントロールで操作
できます。(ダイレクト施設名検
索を除く。)
音声スクロールも繰り返し実行
できます。
他のスクロールのボイスワードは
40 ページをご覧ください。

地図を切り替える



発声/訂正

を押す

ご用は何ですか？
「行き先」または
「操作」とお話し
ください。



スタンダード
マップ


スタンダード
マップで
表示します



縮尺 25m ~ 50m の時
スタンダードマップで表示します。



縮尺 100m ~ 800m の時
グラフィカルマップで表示します。



縮尺 1.6km ~ 50km の時
サテライトマップで表示します。

お知らせ

サテライトマップまたはグラフィ
カルマップ表示時は、「スタン
ダードマップ」と入力(発声)して地図を
切り替えることはできません。
サテライトマップまたはグラフィ
カルマップからスタンダードマップに
切り替えるときは、地図の縮尺を
25m、50m のいずれかに切り替え
てください。
(「ナビゲーション操作編」34 ページ)
他の地図切替のボイスワードは、
41 ページをご覧ください。