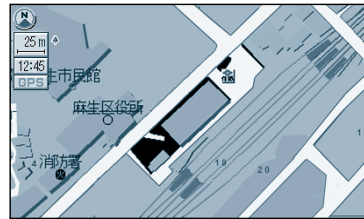


地図の紹介

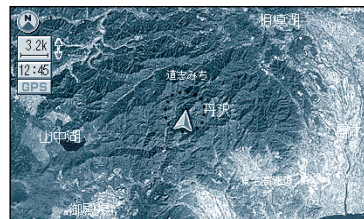
スタンダードマップで表示すると...



詳細地図（縮尺：25m～50m）
建物の形にいたるまで、詳細に表示します。



グラフィカルマップ（縮尺：100m～800m）
区域を色分けしてわかりやすく表示します。
グラフィカルまたはスタンダードのいずれかで表示できます。
（☞88ページ）

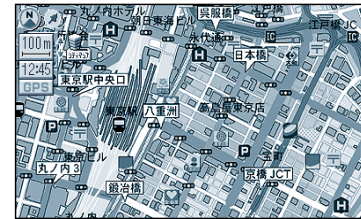


サテライトマップ（縮尺：1.6km～50km）
衛星写真のようなリアルな画面で表示します。
サテライトまたはスタンダードのいずれかで表示できます。
（☞88ページ）

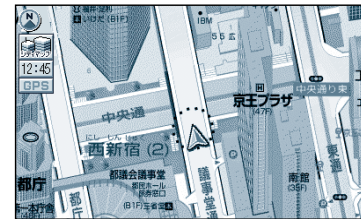


スタンダードマップ
グラフィカルマップやサテライトマップの表示の設定を「スタンダード」にすると、100m～50kmの縮尺でも、左図のような紙に書かれた地図に近い感覚の表示になります。
（☞88ページ）


バーチャル・リアリティ的に...



ドライビングバーチャルシティマップ（縮尺：25m～100m）
100mスケールでも詳細地図なみの情報を表示します。
（一部地域のみ）
地図の傾きを変えるとビルを立体的に表示します。（☞26ページ）
地図を表示する / 表示しないの設定ができます。（☞88ページ）

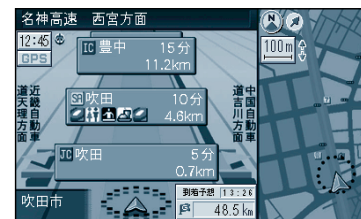


バーチャルシティマップ（縮尺：固定、ノースアップのみ）
植え込みや噴水まで細密に描かれた地図は、目にも楽しいだけでなく、詳細な場所の検索にも役立ちます。
（一部地域のみ）
地図を表示する / 表示しないの設定ができます。（☞88ページ）

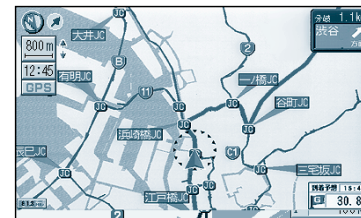


フロントビューマップ（縮尺：固定）
ドライバーの視点で地図を表示します。
画面右側には補助地図を表示します。

高速道路では...



ハイウェイマップ
都市高速道路、都市間高速道路走行時に表示します。
画面右側には補助地図を表示します。
地図を表示する / 表示しないの設定ができます。（☞88ページ）



都市高マップ（縮尺：200m、800m、1.6km、3.2km、6.4km）
都市高速道路走行時に表示します。
地図を表示する / 表示しないの設定ができます。（☞88ページ）



ハイウェイサテライトマップ（縮尺：固定）
都市間高速道路走行時に表示します。
地図を表示する / 表示しないの設定ができます。（☞88ページ）