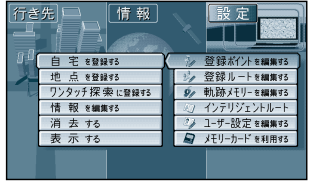
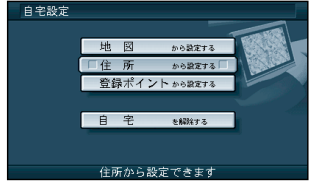



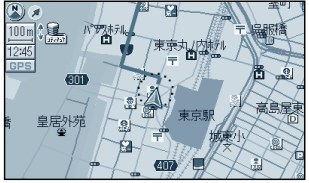
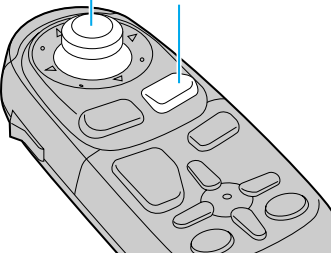


# 自宅までのルートを作る


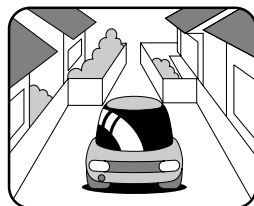
自宅の場所を登録すると、現在地から自宅までのルートを簡単に作れます。

<p>自宅を登録する</p>	<p>ジョイスティック 実行ボタンで</p>	<p>メニュー画面 <b>設定</b> から (☞14 ページ)</p>  <p>登録ポイントを編集する 自宅を登録する を選ぶ</p> <p>設定方法を選ぶ</p>  <p>自宅を確認し、<b>実行</b> を 押す</p> 	<p><b>お知らせ</b></p> <p>すでに自宅が登録されている場合は、前の自宅は取り消され(解除)新しく登録し直します。</p> <p>自宅を解除するときは、<b>自宅を解除する</b> を選びます。自宅を解除しても登録ポイントとしては残ります。</p>
<p>自宅へ帰る</p>	<p>ジョイスティック 実行ボタンで</p>	<p>現在地画面で、<b>実行</b> を押し、サブメニューを表示させ、</p>  <p>自宅探索 を選ぶ</p> <p>ルート探索します。</p>  <p>ルート探索終了後、ルート案内が始まります。</p>  <p>ジョイスティック/実行 メニュー</p> 	<p><b>お知らせ</b></p> <p>メニュー画面 <b>行き先</b> から <b>自宅へ帰る</b> を選んでも、現在地から自宅までのルートを探索できます。</p>

## 細街路探索を設定すると

通常、ルート探索は、道幅 5.5m 以上の道路を対象に行います。細街路探索を設定すると、3.3m 以上 5.5m 未満の細い道路も含めてルートを探索します。(☞92 ページ)

走行できない道路、または交通規制により通行を禁止している道路も含めたルート探索を行う場合がありますので、必ず、実際の交通規制に従って運転してください。



### お知らせ

細街路は、破線で地図上に表示されます。  
細街路走行中は音声分岐案内、拡大図の表示は行いません。

### お知らせ

一般道優先で探索を行っている場合、画面上には **高速道優先** が、高速道優先で探索を行っている場合、画面上には **一般道優先** が表示されます。

優先する道路を切り替えるには、画面上の **高速道優先** または **一般道優先** を選んで **実行** を押ししてください。

ルート探索中に探索を中止するには、**探索中止** を選んでください。

ルートは地図ディスクのデータベース上で探索されます。実際の道路・規制などと異なる場合があります。ルート探索できない場合があります。

- ・目的地までの距離が 300m 未満の場合
- ・目的地(経由地)までの距離が 1000km を超える場合

目的地までの直線距離が 100km 以上のときは高速道優先で、100km 未満のときは前回のルート探索時の優先道路で探索します。