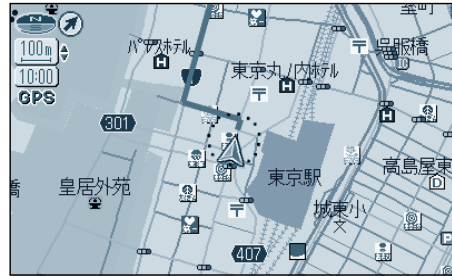
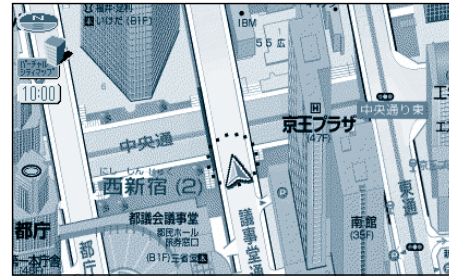


# 地図の紹介

## 見やすく工夫された地図で表示します



スタンダードマップ



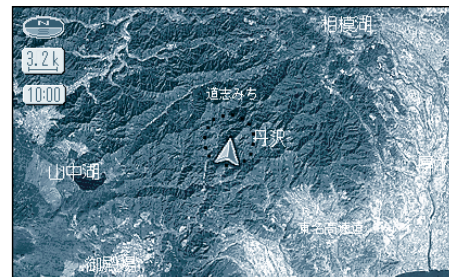
バーチャルシティマップ

建物をリアルに表示（一部地域のみ）  
縮尺の切り替えはできません。  
「表示する/しない」の設定ができます。  
(☞82ページ)



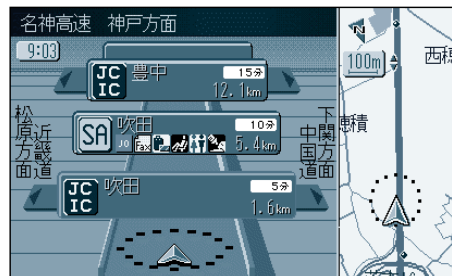
グラフィカルマップ

区域を色分けして表示  
(縮尺: 100m ~ 800m)  
「表示する/しない」の設定ができます。  
(☞82ページ)



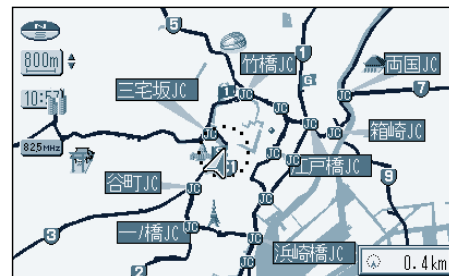
サテライトマップ

広域地図を衛星写真のような3D感  
で表示(縮尺: 1.6km ~ 50km)  
「表示する/しない」の設定ができます。  
(☞82ページ)



ハイウェイマップ

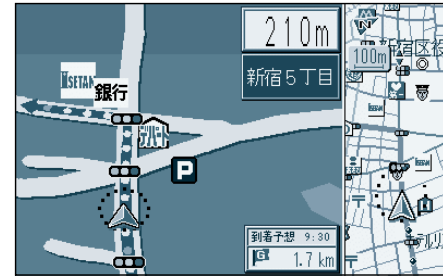
都市高速、都市間高速の道路情報をわ  
かりやすく表示  
「表示する/しない」の設定ができます。  
(☞82ページ)



都市高マップ

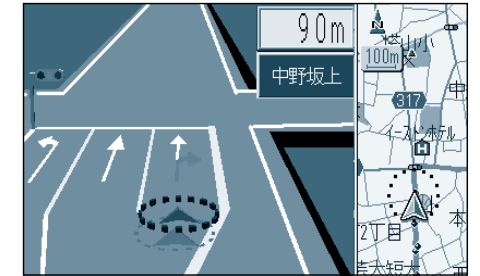
都市高速とIC名、JCT名、3Dランド  
マークをわかりやすく表示  
「表示する/しない」の設定ができます。  
(☞82ページ)

## ルート案内中に自動的に表示します



交差点拡大図

曲がるべき交差点に近づく时表示  
(約500m手前から)  
直進する場合でも表示することがあ  
ります。



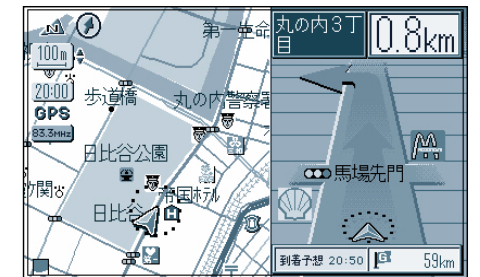
3D レーンガイド

交差点でレーン拡大図を表示  
(一部道路のみ)(約500m手前から)  
「表示する/しない」の設定ができます。  
(☞84ページ)



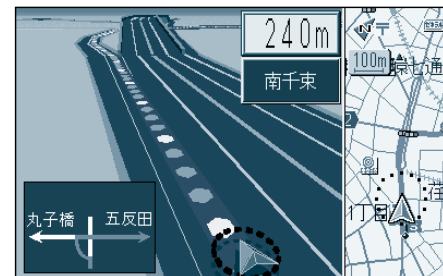
3D 交差点拡大図

交差点をリアルに表示  
(一部道路のみ)(約500m手前から)  
[実行]を押すと視点が変わります。



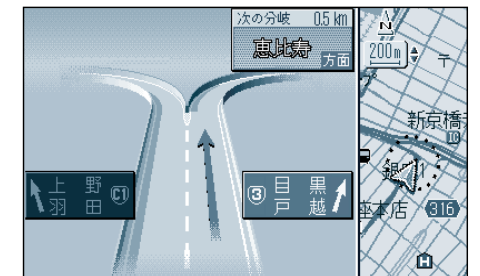
セーフティマップ

一般道で、ルート上に必要な情報だけ  
表示して、分岐交差点までの距離に応  
じて右左折の矢印を大きく表示  
「表示する/しない」の設定ができます。  
(☞82ページ)



3D 立体交差点拡大図

立体交差点をリアルに表示  
(一部道路のみ)(約600m手前から)  
[実行]を押すと視点が変わります。



3D ハイウェイ分岐案内

高速道路のジャンクション・出口で表示  
(都市間高速: 約2km手前から)  
(都市高速/有料道路: 約1km手前から)