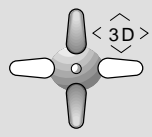


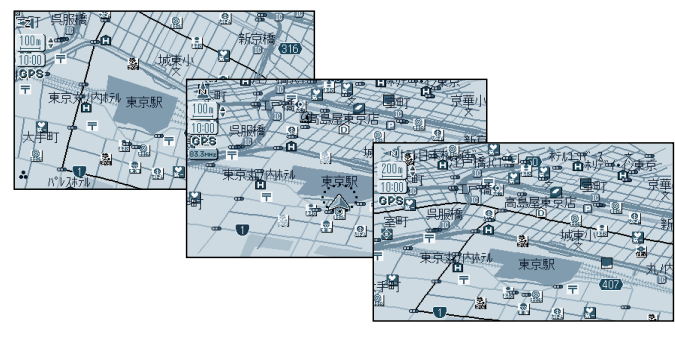
地図を切り替える

ご使用前に

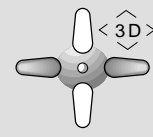
地図を切り替える

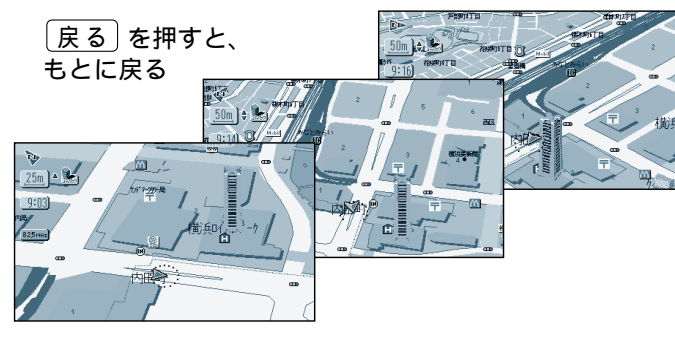
(バーチャルビュー)
地図の傾きを変える

押すごとに切り替わる






地図を回転させる

押すごとに切り替わる





進行方向に
地図を合わせる


 ジョイスティック
実行ボタンで

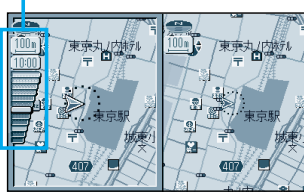
サブメニューを表示させ、

 ヘディングアップ
 ヘディングアップ
進行方向が上になる
 ノースアップ
 ノースアップ
北が上になる

ノースアップ
 ノースアップ
北が上になる

縮尺を切り替える

押すごとに切り替わる



詳細
 広域


縮尺を表示


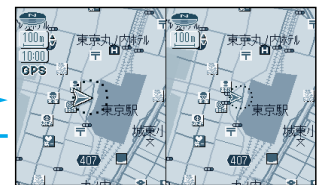
お知らせ

「リニアスケール」を設定すると、ズームイン/ズームアウトの感覚で画面を拡大縮小できます。虫メガネマークとレベルを表示します。(82ページ)

一画面にする

押すごとに切り替わる

 二画面

一画面


二画面

 2画面から1画面に戻すと左画面を表示します。

操作できる画面を切り替えます。

ジョイスティック/実行

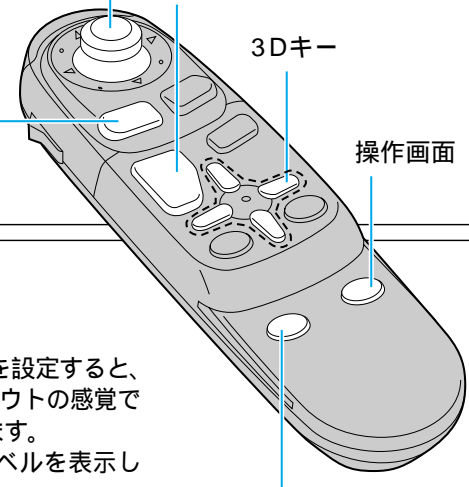
広域/詳細

3Dキー

戻る

操作画面

二画面



28

29