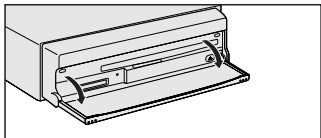


バージョンアップする

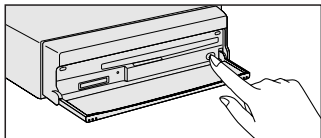
CN-DV 150D/RD・CN-DV 155D/RD/FD/RFD

1 車のイグニッションをON
またはACCに入れる。

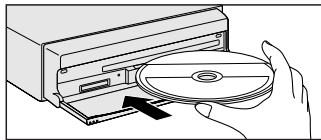
2 ふたを開ける。



3 ▲ (EJECTボタン) を押し、
ディスクを取り出す。



4 本製品 (地図ディスク) を
ナビゲーションに挿入する。



プログラムの読み込みを開始します。

※プログラムの読み込み中はイグニッ
ションをOFFにしないでください。

5 読み込みが終了すると、
本体が再起動します。

更新された地図をご使用になれます。

■地図データベースについて

- いかなる形式においても著作者に無断でこの全部または一部を複製し、利用することを固く禁じます。
- この地図の作成にあたっては、建設省 (現・国土交通省) 国土地理院発行の5万分の1地形図および2.5万分の1地形図を使用しました。(測量法第30条に基づく成果使用承認 平3総使第55号)
- この地図の作成にあたっては、国土情報整備事業の一環として国土交通省国土地理院において作成された、国土数値情報を使用しました。
- この地図の作成にあたっては、(財)日本デジタル道路地図協会発行の全国デジタル道路地図データベースを使用しました。(測量法第44条に基づく成果使用承認93-046)
- この地図に使用している交通規制データは、道路交通法に基づき設立された全国交通安全活動推進センターが作成した交通規制番号図を用いて (財)日本交通管理技術協会 (TMT) が作成したものを使用しています。
- この地図に使用している交通規制データは、2004年4月現在のもので、本データが現場の交通規制と違う場合は、現場の交通規制標識・標示等にしてください。
- この地図に使用している交通規制データの著作権は、(財)日本交通管理技術協会が有し、松下電器産業 (株) は二次的著作物作成の使用実施権を取得しています。(承認番号05-21)
著作権表示は二次的著作物に「©2004.TMT」とします。
- この地図に使用している交通規制データを無断で複製複製、加工または改変することはできません。
- この地図に利用しているVICSリンクデータベースは、(財)日本デジタル道路地図協会と (財)日本交通管理技術協会がその著作権を有します。
- 本地図ディスクは (財)日本デジタル道路地図協会作成の「平成16年度版 (2005年3月発行) 全国デジタル道路地図データベース」、(株)ゼンリン、(株)昭文社、(株)トヨタマップマスターの地理情報に基づいて、松下電器産業 (株) が2005年10月に作成したものです。
- 株式会社ローソン、株式会社エーエム・ピーエム・ジャパンより提供の店舗リストを使用しています。
- 住所索引データは、(株)ゼンリンが作成したものを使用しています。
- 公開電話番号および登録者のデータは、(株)トヨタマップマスターが、ハローページの電話帳 (個人・法人含む) およびタウンページに収録の4000万件のデータに基づき作成したものを使用しています。

©2005 財団法人 日本デジタル道路地図協会

©2005 (株)トヨタマップマスター

©2005 財団法人 日本交通管理技術協会

©2005 松下電器産業 (株) & (株)ゼンリン & (株)サムシング & (株)昭文社 & (株)ジオサイエンス & 国際航業 (株)

■カーナビゲーションシステムの個人情報について

ナビゲーションには、電話番号検索などの機能を利用するため、50音順電話帳 (ハローページ) および職業別電話帳 (タウンページ) に掲載されております公開電話番号登録者氏名、電話番号、住所の個人情報が使用されています。当該個人情報に対するお問い合わせなどにつきましては、下記の窓口までご連絡ください。

お客様ご相談センター

電話 ☎ 0120-50-8729

受付9:00~17:00 (土・日・祝日・当社休日を除く)