

# VICS情報を見る

## 地図上に表示される交通情報（レベル3）



### 渋滞情報

道路の進行方向の矢印の色で表示されます。

表示	渋滞度	内容	表示スケール
赤色 (点滅)	渋滞	交通の流れが非常に悪い状態	10 m ~ 1.6 km
橙色	混雑	交通の流れがやや悪い状態	
緑色	渋滞なし	交通の流れが良い状態	10 m ~ 1.6 km
灰色	不明	交通の流れがわからない状態	

サテライトマップのときは表示されません。  
表示する/しないの設定ができます。(☞74ページ)

### 駐車場、SA・PA情報(VICS情報マーク)

マーク		混雑度	内容	表示スケール
駐車場 (青)	SA・PA (青)	空車	利用が可能な状態	10 m ~ 400 m
駐車場 (赤)	SA・PA (赤)	満車	ほぼ満車の状態	
駐車場 (橙)	SA・PA (橙)	混雑	利用率が高い状態	10 m ~ 200 m
駐車場 (黒)	SA・PA (黒)	不明	駐車場情報がない状態	
駐車場 (黒)	SA・PA (黒)	閉鎖	閉鎖されている状態	

サテライトマップ、ハイウェイマップのときは表示されません。  
表示する/しないの設定ができます。(☞74ページ)

### 規制情報(VICS情報マーク)

道路上の規制がマークで表示されます。

マーク	規制内容	表示スケール
●	進入禁止	10 m ~ 1.6 km
⊘	入口閉鎖	
⊗	事故	10 m ~ 400 m
⊠	工事	

規制対象の道路区間は黄色で表示されます。  
(表示スケール：10 m ~ 1.6 km)  
サテライトマップのときは表示されません。  
表示する/しないの設定ができます。(☞74ページ)

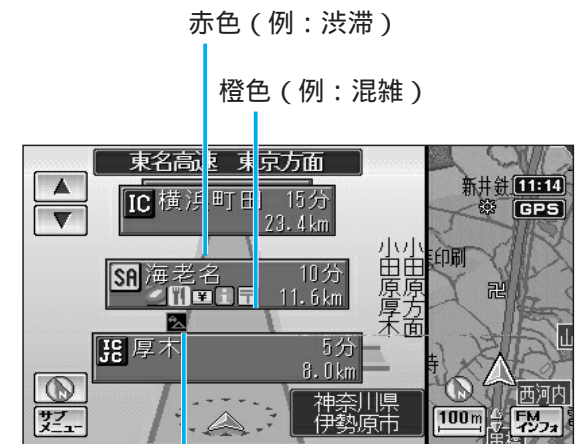
### VICS情報マークの種類

マーク	内容	マーク	内容
⊗	事故	●	進入禁止
⊗	故障車	⊘	対面交通
⊠	路上障害	⊠	車線規制
⊠	工事	⊠	徐行
⊠	凍結	⊠	入口閉鎖
⊠	作業	⊠	大型通行止め
⊠	通行止め・閉鎖	⊠	入口制限
⊠	片側交互通行	⊠	速度規制
⊠	チェーン規制	⊠	その他
⊠	災害	⊠	気象
○	行事など	⊠	地震警戒宣言
⊠	右左折規制	⊠	駐車場
⊠	片側規制	⊠	SA・PA
⊠	火災		

マークの内容を確認することができます。  
(☞64ページ)

### ハイウェイマップ表示中は

渋滞情報：道路を色分けして表示  
規制情報：施設(IC、SA、PA)間に1個まで表示



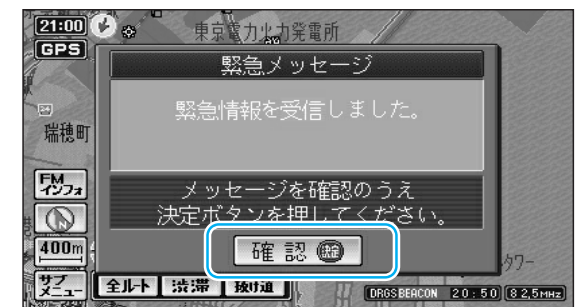
赤色(例：渋滞)  
橙色(例：混雑)

規制情報(例：故障車)

## 緊急メッセージ/注意警戒情報

受信すると、ただちに表示されます。

例) 緊急メッセージの場合



複数ページ受信したときに、次のページを表示したいときは

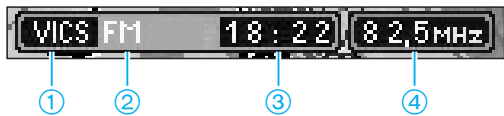
確認をタッチする

またはリモコンの を押す

メッセージを消去するには

を押す

### タイムスタンプ/チューナーマーク



① VICS : VICS情報を受信しているときに表示  
DRGS : ビーコンのVICS情報を考慮してルートを探検するとき表示  
(ダイナミックルートガイダンスシステム)

② 地図上に表示された情報の提供メディア  
FM : FM多重(橙)  
BEACON : 電波または光ビーコン(青)  
FM+BN : FM多重とビーコンの混在表示(緑)  
Hi : 高速道路の情報のみ  
Lo : 一般道路の情報のみ  
表示なし : 高速道路と一般道路の全情報を表示

③ 情報が提供された時刻を表示  
受信した時刻ではありません。  
表示する交通情報がないときは、時刻は表示されません。  
縮尺の変更や地図をスクロールするとき時刻表示が一時的に消えることがあります。

④ FMチューナーが受信している周波数と受信状態を表示  
緑色 受信している。  
灰色 受信していない。

別売のVICSビーコンユニットが必要です。