

VICS情報を見る

地図上に表示される交通情報（レベル3）



渋滞情報

道路の進行方向の矢印の色で表示されます。

表示	渋滞度	内容	表示スケール
赤色 (点滅)	渋滞	交通の流れが非常に悪い状態	10 m ~ 1.6 km
橙色	混雑	交通の流れがやや悪い状態	
緑色	渋滞なし	交通の流れが良い状態	10 m ~ 1.6 km
灰色	不明	交通の流れがわからない状態	

サテライトマップのときは表示されません。
表示する/しないの設定ができます。(☞74ページ)

駐車場、SA・PA情報(VICS情報マーク)

マーク		混雑度	内容	表示スケール
駐車場 (青)	SA・PA (青)	空車	利用が可能な状態	10 m ~ 400 m
駐車場 (赤)	SA・PA (赤)	満車	ほぼ満車の状態	
駐車場 (橙)	SA・PA (橙)	混雑	利用率が高い状態	10 m ~ 200 m
駐車場 (黒)	SA・PA (黒)	不明	駐車場情報がない状態	
駐車場 (黒)	SA・PA (黒)	閉鎖	閉鎖されている状態	

サテライトマップ、ハイウェイマップのときは表示されません。
表示する/しないの設定ができます。(☞74ページ)

規制情報(VICS情報マーク)

道路上の規制がマークで表示されます。

マーク	規制内容	表示スケール
●	進入禁止	10 m ~ 1.6 km
⊘	入口閉鎖	
⊠	事故	10 m ~ 400 m
⊡	工事	

規制対象の道路区間は黄色で表示されます。
(表示スケール：10 m ~ 1.6 km)
サテライトマップのときは表示されません。
表示する/しないの設定ができます。(☞74ページ)

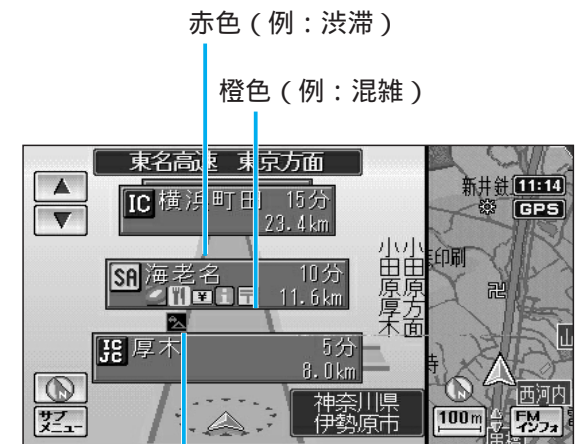
VICS情報マークの種類

マーク	内容	マーク	内容
⊠	事故	●	進入禁止
⊡	故障車	⊘	対面交通
⊢	路上障害	⊙	車線規制
⊣	工事	⊚	徐行
⊤	凍結	⊛	入口閉鎖
⊥	作業	⊜	大型通行止め
⊦	通行止め・閉鎖	⊝	入口制限
⊧	片側交互通行	⊞	速度規制
⊨	チェーン規制	⊟	その他
⊩	災害	⊠	気象
○	行事など	⊡	地震警戒宣言
⊫	右左折規制	⊬	駐車場
⊭	片側規制	⊮	SA・PA
⊯	火災		

マークの内容を確認することができます。
(☞64ページ)

ハイウェイマップ表示中は

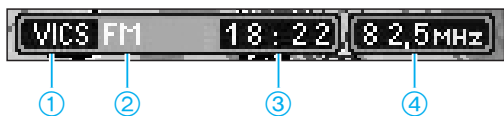
渋滞情報：道路を色分けして表示
規制情報：施設(IC、SA、PA)間に1個まで表示



赤色(例：渋滞)
橙色(例：混雑)

規制情報(例：故障車)

タイムスタンプ/チューナーマーク



① VICS : VICS情報を受信しているときに表示
DRGS : ピーコンのVICS情報を考慮して
ルートを探検するとき表示
(ダイナミックルートガイダンスシステム)

② 地図上に表示された情報の提供メディア
FM : FM多重(橙)
BEACON : 電波または光ビーコン(青)
FM+BN : FM多重とビーコンの
混在表示(緑)
Hi : 高速道路の情報のみ
Lo : 一般道路の情報のみ
表示なし : 高速道路と一般道路の
全情報を表示

③ 情報が提供された時刻を表示
受信した時刻ではありません。
表示する交通情報がないときは、時刻は表示されません。
縮尺の変更や地図をスクロールするとき
時刻表示が一時的に消えることがあります。

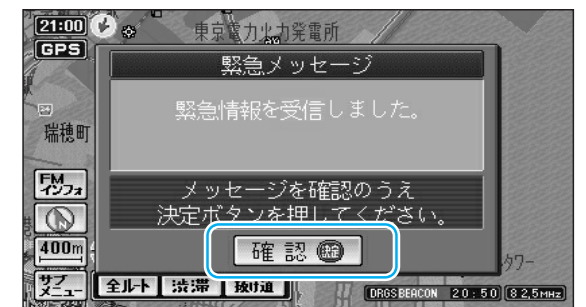
④ FMチューナーが受信している周波数と
受信状態を表示
緑色 受信している。
灰色 受信していない。

別売のVICSビーコンユニットが必要です。

緊急メッセージ/注意警戒情報

受信すると、ただちに表示されます。

例) 緊急メッセージの場合



複数ページ受信したときに、
次のページを表示したいときは

確認をタッチする

またはリモコンの を押す

メッセージを消去するには

を押す