

ルート案内中の現在地画面

目的地の方向が矢印で表示されます。

目的地(経由地)までの残距離と到着予想時刻が表示されます。

分岐点までの距離や分岐点名およびレーン看板などが表示されます。

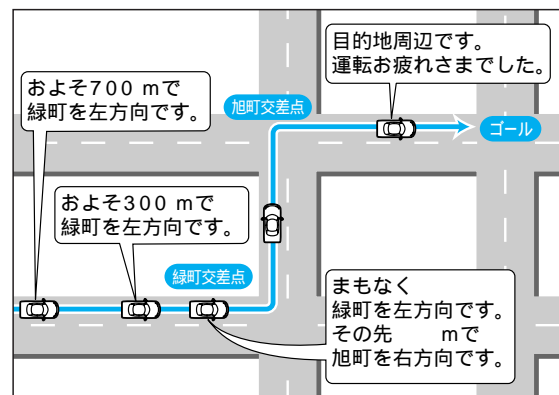
全ルート にタッチすると、全ルート画面が表示されます。(P.49ページ)

渋滞 にタッチすると、ルート上の前方約5km先までの交通状況(渋滞や交通規制など)が音声案内されます。(例：およそ2km先、3km渋滞しています。)

抜け道 にタッチすると、抜け道を優先して通るルートが再探索されます(一部地域のみ)(P.操作編：「抜け道を通りたいとき」)

ルート案内中の音声案内

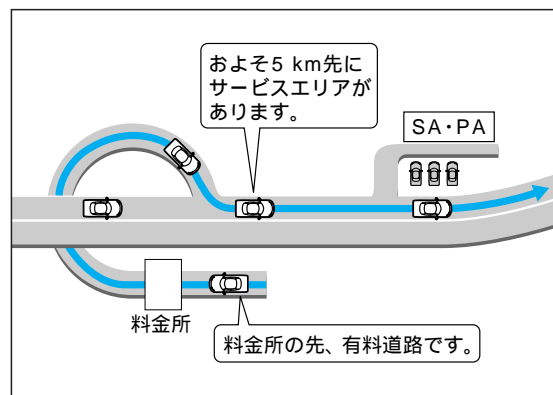
一般道路走行中は...



リクエスト音声案内

ルート案内中に **現在地** を押すと、次の分岐点や到着予想時刻などを音声案内します。

高速道路・有料道路走行中は...



高速料金案内

都市間高速、都市高速、主要有料道路で通行料金を表示し、音声案内します。

高速道路出口案内

高速道路出口に近づくと音声案内します。

VICS情報

本機では、FM多重放送のVICS情報を受信することができます。
電波ビーコン/光ビーコンからのVICS情報を受信するには、別売のVICSビーコンユニット(CY-TBX55D)が必要です。

VICSとは

VICSとは、FM多重放送やビーコンから渋滞・事故などの影響による規制、目的地までの所要時間などの道路交通情報をナビゲーションシステムに送信するシステムです。
VICSは(道路交通情報通信システム：Vehicle Information and Communication System)の略です。

FM多重でVICS情報を受信すると

渋滞・規制情報を受信すると、自動的に表示されます。

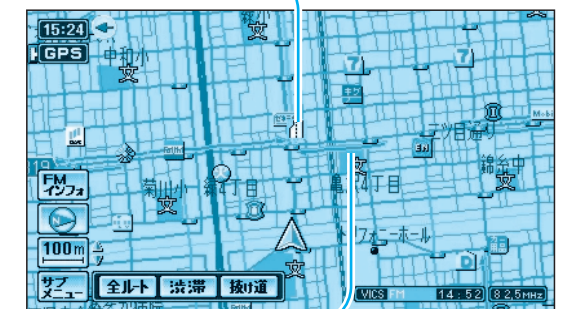
自動的に表示しないようにも設定できます。(P.操作編：「利用に応じた設定に変わる」)

地図表示情報(レベル3)

道路上の規制は、マークで表示されます。

マークの例

マーク	規制内容	マーク	規制内容
	進入禁止		事故
	車線規制		工事



渋滞は、矢印の色で表示されます。

矢印の色の例

表示	渋滞度	内容
赤色(点滅)	渋滞	交通の流れが非常に悪い状態
橙色	混雑	交通の流れがやや悪い状態
緑色	渋滞なし	交通の流れが良い状態
灰色	不明	交通の流れがわからない状態

お知らせ

本機の価格には、VICS加入時に支払う料金が含まれています。[300円(消費税別)]
詳細は、VICS情報有料サービス契約約款の「料金の支払い義務」(第4章第13条)をご参照ください。(P.操作編：「VICSについてのお問い合わせ」)
ACアダプターで本機を使用しているときやTVモード時は、VICS情報を受信できません。

ルートを作る

走行中の案内について

FM VICSを受信すると