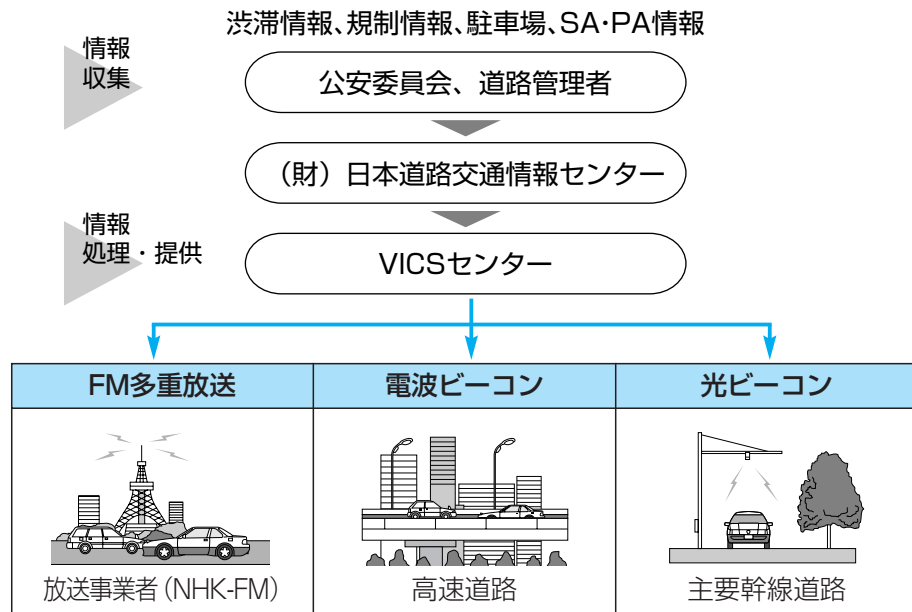


ビックス VICIS情報を見る

- 本機では、FM多重放送のVICIS情報を受信することができます。
- 電波ビーコン/光ビーコンからのVICIS情報を受信するには、別売のVICISビーコンユニット (CY-TBX55D) が必要です。

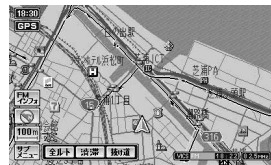
VICISとは

VICISとは、FM多重放送やビーコンから渋滞・事故などの影響による規制、目的地までの所要時間などの道路交通情報をナビゲーションシステムに送信するシステムです。
VICISは (道路交通情報通信システム: Vehicle Information and Communication System) の略です。



■ 地図・図形・文字の3つのレベルで交通情報を表示

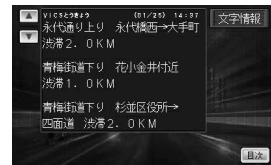
地図表示型 (レベル3)



図形表示型 (レベル2)



文字表示型 (レベル1)



お知らせ

- ACCをOFFにすると、レベル1、レベル2のデータは消去されます。
- 地図ディスクを取り出すと、VICISのデータは消去されます。ただし、SD覚えてルートを起動させた場合は、消去されません。

お知らせ

- 本機の価格には、VICIS加入時に支払う料金が含まれています。[315円 (税込み)]
詳細は、VICIS情報有料サービス契約約款の「料金の支払い義務」(第4章第13条) をご参照ください。(P.133ページ)
- ACアダプターで本機を使用しているときやテレビモード時は、VICIS情報を受信できません。

FM多重でVICIS情報を受信すると



渋滞、規制、駐車場、SA・PA情報 (レベル3) を受信すると、自動的に表示されます。

- 表示する/しないの設定ができます。(P.74ページ)
- 内容が更新されるごとに、情報が書き変わります。
- 情報の見かたは、62ページをご覧ください。
- 文字情報 (レベル1)/図形情報 (レベル2) を受信しても自動的に地図画面上には表示されません。情報の内容を確認するには、60ページをご覧ください。

ビーコンでVICIS情報を受信すると

電波ビーコン/光ビーコンからのVICIS情報を受信するには、別売のVICISビーコンユニットが必要です。





ビーコンの下を通過し、渋滞、規制、駐車場、SA・PA情報 (レベル3) を受信すると、自動的に表示されます。

- 表示する/しないの設定ができます。(P.74ページ)
- 内容が更新されるごとに、情報が書き変わります。
- 情報の見かたは、62ページをご覧ください。



ビーコンの下を通過し、図形情報 (レベル2)/文字情報 (レベル1) を受信すると、自動的に一定の時間 (10~20秒間) 表示されます。

- 表示時間の設定、および表示する/しないの設定ができます。(P.74ページ)
- 高速道路を走行中にレベル1を受信すると、各インターチェンジまでの所要時間を示すページが表示されます。ルート案内中は、降りるインターチェンジまでの所要時間の情報がある場合は、そのページがはじめに表示されます。

ページ切り替え:   をタッチする。
またはジョイスティックを上下に動かす。

- レベル2が自動表示されたときの補助地図の縮尺・傾きは、切り替えられません。

