

地図上に表示される交通情報 (レベル3)



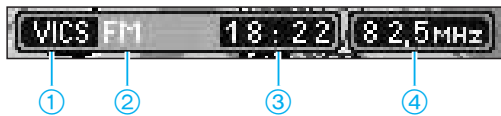
■渋滞情報

道路の進行方向の矢印の色で表示されます。

| 表示 | 渋滞度 | 内容 | 表示スケール |
|---------|------|---------------|---------------|
| 赤色 (点滅) | 渋滞 | 交通の流れが非常に悪い状態 | 10 m ~ 1.6 km |
| 橙色 | 混雑 | 交通の流れがやや悪い状態 | |
| 緑色 | 渋滞なし | 交通の流れが良い状態 | |
| 灰色 | 不明 | 交通の流れがわからない状態 | |

- サテライトマップのときは表示されません。
- 表示する/しないの設定ができます。(P.74ページ)

■タイムスタンプ/チューナーマーク



- **VICS** : VICS情報を受信しているときに表示
● **DRGS** : ビーコンのVICS情報を考慮してルートを探検するとき表示* (ダイナミックルートガイダンスシステム)
- 地図上に表示された情報の提供メディア
● **FM** : FM多重(橙)
● **BEACON** : 電波または光ビーコン(青)*
● **FM+BN** : FM多重とビーコンの混在表示(緑)*
● **Hi** : 高速道路の情報のみ
● **Lo** : 一般道路の情報のみ
● 表示なし : 高速道路と一般道路の全情報を表示
- 情報が提供された時刻を表示
● 受信した時刻ではありません。
● 表示する交通情報がないときは、時刻は表示されません。
● 縮尺の変更や地図をスクロールするとき時刻表示が一時的に消えることがあります。
- FMチューナーが受信している周波数と受信状態を表示
● 緑色→受信している。
● 灰色→受信していない。

*別売のVICSビーコンユニットが必要です。

■駐車場、SA・PA情報 (VICS情報マーク)

| マーク | | 混雑度 | 内容 | 表示スケール |
|---------|-----------|-----|------------|--------------|
| 駐車場 (青) | SA・PA (青) | 空車 | 利用が可能な状態 | 10 m ~ 400 m |
| 駐車場 (赤) | SA・PA (赤) | 満車 | ほぼ満車の状態 | |
| 駐車場 (橙) | SA・PA (橙) | 混雑 | 利用率が高い状態 | 10 m ~ 200 m |
| 駐車場 (黒) | SA・PA (黒) | 不明 | 駐車場情報がない状態 | |
| 駐車場 (黒) | SA・PA (黒) | 閉鎖 | 閉鎖されている状態 | |

- サテライトマップ、ハイウェイマップのときは表示されません。
- 表示する/しないの設定ができます。(P.74ページ)

■規制情報 (VICS情報マーク)

道路上の規制がマークで表示されます。

| マーク | 規制内容 | 表示スケール |
|------|------|---------------|
| 進入禁止 | 進入禁止 | 10 m ~ 1.6 km |
| 入口閉鎖 | 入口閉鎖 | |
| 事故 | 事故 | 10 m ~ 400 m |
| 工事 | 工事 | |

- 規制対象の道路区間は黄色で表示されます。(表示スケール: 10 m ~ 1.6 km)
- サテライトマップのときは表示されません。
- 表示する/しないの設定ができます。(P.74ページ)

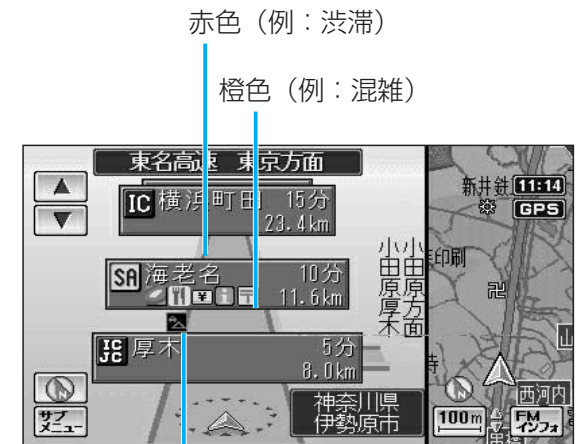
■VICS情報マークの種類

| マーク | 内容 | マーク | 内容 |
|---------|---------|--------|--------|
| 事故 | 事故 | 進入禁止 | 進入禁止 |
| 故障車 | 故障車 | 対面交通 | 対面交通 |
| 路上障害 | 路上障害 | 車線規制 | 車線規制 |
| 工事 | 工事 | 徐行 | 徐行 |
| 凍結 | 凍結 | 入口閉鎖 | 入口閉鎖 |
| 作業 | 作業 | 大型通行止め | 大型通行止め |
| 通行止め・閉鎖 | 通行止め・閉鎖 | 入口制限 | 入口制限 |
| 片側交互通行 | 片側交互通行 | 速度規制 | 速度規制 |
| チェーン規制 | チェーン規制 | その他 | その他 |
| 災害 | 災害 | 気象 | 気象 |
| 行事など | 行事など | 地震警戒宣言 | 地震警戒宣言 |
| 右左折規制 | 右左折規制 | 駐車場 | 駐車場 |
| 片側規制 | 片側規制 | SA・PA | SA・PA |
| 火災 | 火災 | | |

- マークの内容を確認することができます。(P.64ページ)

■ハイウェイマップ表示中は

- 渋滞情報: 道路を色分けして表示
- 規制情報: 施設 (IC, SA, PA) 間に1個まで表示



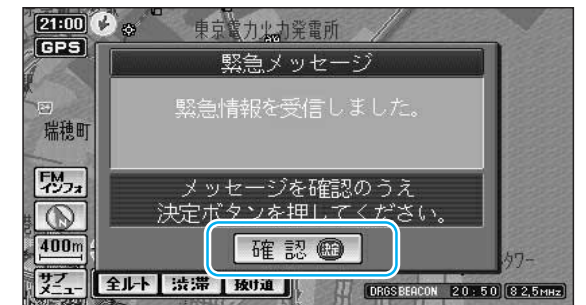
赤色 (例: 渋滞)
橙色 (例: 混雑)

規制情報 (例: 故障車)

緊急メッセージ/注意警戒情報

受信すると、ただちに表示されます。

例) 緊急メッセージの場合



■ 複数ページ受信したときに、次のページを表示したいときは

確認 をタッチする

またはリモコンの 確認 を押す

■ メッセージを消去するには

消去 を押す