




# 利用に応じた設定に変える

(太字はお買い上げ時の設定です。)

設定項目	内 容	操 作			
<b>探索・案内に関する設定</b>	<b>1</b>  メニュー画面 情報・設定から ナビゲーション設定 を選ぶ	<b>2</b>  探索案内設定 を選ぶ	<b>3</b>  方面看板 を選ぶ	<b>4</b>  ●「表示する」 ●「表示しない」 を選ぶ	
	一般道でのルート案内中、方面看板を表示する。		● ◀▶ で次ページを表示		
	レーン看板を表示する (準備・基本編：「地図の紹介」)	一般道でのルート案内中、レーン看板を表示する。	探索案内設定 を選ぶ	方面看板 を選ぶ	●「表示する」 ●「表示しない」 を選ぶ
	ルートガイドを表示する (準備・基本編：「地図の紹介」)	一般道でのルート案内中、ルートガイドを表示する。	探索案内設定 を選ぶ	レーン看板 を選ぶ	●「表示する」 ●「表示しない」 を選ぶ
	カーブの音声案内を設定する	ルート案内中に、カーブの音声案内をする。	探索案内設定 を選ぶ	ルートガイド表示 を選ぶ	●「する」 ●「しない」 を選ぶ
	分岐点の音声案内を設定する	ルート案内中に、カーブの音声案内をする。	探索案内設定 を選ぶ	カーブ案内 を選ぶ	●「する」 ●「しない」 を選ぶ
	分岐点の音声案内を設定する	分岐点までの距離と曲がる方向を音声案内するとき、その交差点名や高速道路の方面名なども案内する。	探索案内設定 を選ぶ	分岐名称案内 を選ぶ	●「する」 ●「しない」 を選ぶ
	残距離表示を設定する (準備・基本編：「走行中の案内について」)	残りの距離と到着予想時刻の表示を「目的地まで」か「経路地まで」にするかを設定する。	探索案内設定 を選ぶ	残距離表示 を選ぶ	●「目的地」 ●「経路地」 を選ぶ
	到着予想時刻の計算方法を設定する (準備・基本編：「走行中の案内について」)	到着予想時刻を算出する方法(自動/手動)を選ぶ。 手動を選んだ場合、到着予想時刻を算出する際に基準となる平均車速(高速道・一般道)を入力する。	探索案内設定 を選ぶ	到着予想時刻 を選ぶ	●「自動」 ●「手動」 を選ぶ
目的地方向の表示を設定する	現在地画面または地図モード画面で、目的地方向への直線を表示する。	探索案内設定 を選ぶ	目的地方向直線 を選ぶ	●「表示する」 ●「表示しない」 を選ぶ	
ルートスクロールを設定する (42ページ)	ルート案内中、ルートに沿って画面をスクロールし、ルートを確認できる。	探索案内設定 を選ぶ	ルートスクロール を選ぶ	●「する」 ●「しない」 を選ぶ	
新旧ルート比較を設定する (38ページ)	DRGS、曜日時間規制探索でルートを変更するとき、変更前と変更後の比較画面を表示する。	探索案内設定 を選ぶ	新旧ルート比較 を選ぶ	●「する」 ●「しない」 を選ぶ	