



ルート案内中に

もう一度 ルートを探索したいとき (再探索)

1 サブメニュー を選ぶ



2 再探索 を選ぶ



● サブメニューが表示されます。

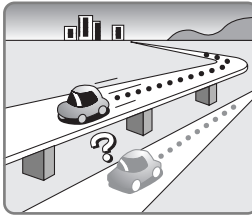
- 現在地を出発点にして、次の経由地または目的地までもう一度ルートを探索します。

お知らせ

- 再探索は、時間優先で行います。


走行中の道路を 誤って認識したとき (別道路切替)

高速道路と一般道路が平行にあるときは、道路を取り違えることがあります。
(例えば自車が高速道路を走行中なのに、自車マークは一般道路を走行中と表示されている場合など)
このような場合に、地図のマッチングを手動で切り替えて、正しい位置になおす操作が、「別道路切替」です。




● 別道路切替は隣接して平行な道路を対象としています。

1 サブメニュー を選ぶ




2 別道路切替 を選ぶ



● サブメニューが表示されます。

案内中の ルートを見る (ルートスクロール)

画面にタッチし、**↑** **↓** に
タッチする



目的地方向に進む
出発地方向に戻る
ルートスクロールを解除する


お知らせ

- 「ルートスクロール」を「する」にしてください。
(※138ページ)
- 解除するには、「解除」を選ぶか、**戻る** を押してください。

目的地付近で 駐車場を検索する (パーキングルートサーチ)

目的地に近づいたとき(直線距離で約1km)、付近の駐車場を検索できます。

- 検索範囲は目的地から半径約250m以内
- 目的地から近い順に最大5件まで
- 駐車場情報がある場合、車両情報をもとに車種制限も考慮(車高、小型・普通車両など)
- 目的地が自宅や高速道路上の場合、目的地周辺に駐車場のデータがない場合は、「パーキングサーチ」は表示されません。
- **戻る** を押すと、「パーキングサーチ」は消去され、**目的地** を押すと、再表示されます。



1 目的地に近づく、自動的に サブメニューが表示されます。 パーキングサーチ を選ぶ



2 リストから 駐車場を選ぶ

検索結果
目的地からの距離 80m

- 新宝町1丁目駐車場
- 新宝町2丁目駐車場
- ガク日本橋室町
- 三越本店駐車場
- 小林製薬ビル駐車場



現在のルート 高速道路 時間優先
目的地や細路進入時に、移行するルートを実行します。
実際の交通規制に従って走行してください。

- 駐車場までのルートを探索します。
- パーキングルートサーチで選んだ駐車場に近づいたときも、「パーキングサーチ」が表示されます。
(満車だったときなどに、代替の駐車場を検索できるため) そのときは、**戻る** を押して消去してください。