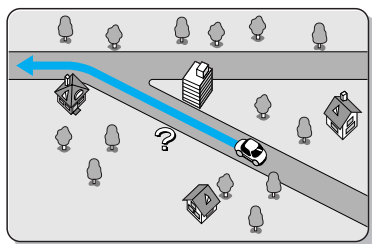
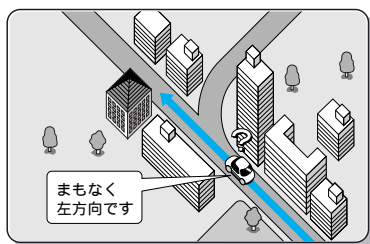


ナビゲーションシステムとは

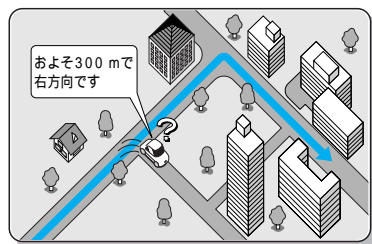
ルート案内について（次のような場合は、故障ではありません。）



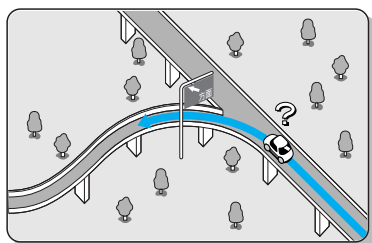
交差点で曲がるのに、案内されない場合があります。交差点名称が案内されない場合もあります。



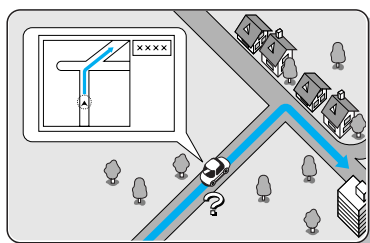
右左折案内が実際の道路形状と異なる案内をすることがあります。



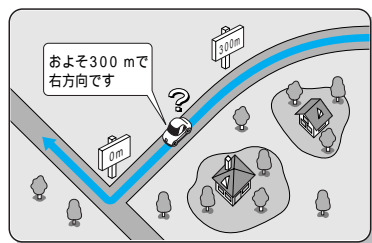
案内ルートをはずれて手前の交差点等で曲がったときに音声案内される場合があります。



方面案内が表示/案内されない高速道路・有料道路があります。



交差点拡大図が実際の道路形状と合わないことがあります。



案内距離が多少ずれることがあります。

SD覚えてルートの制限について

メニュー画面「行き先」から検索できるのは、登録ポイント、検索履歴、緯度経度、自宅のみです。SD覚えてルート起動後に、経路地の追加、目的地の変更などをしなくてもすむように、地図ディスクが挿入された状態で、あらかじめ詳細なルートを作ってから、SD覚えてルートを起動してください。



地図は、スタンダードマップ、ハイウェイマップ、都市高マップのみ表示されます。

高速道マップ（都市間）が、「ハイウェイサテライト」に設定されている場合は、都市間高速道路走行中にハイウェイマップが表示されます。

目的地に近づいても、パーキングルートサーチはできません。

企業ランドマークは、おすすめ表示のみ表示されます。

3Dハイウェイ入口案内、一般道方面看板表示、ETC拡大図は、表示されません。

ルートスクロール、シミュレーション、ルート情報表示はできません。

インテリジェントルート学習されません。また、インテリジェントルート探索は行いません。

操作時のトークバックは行いません。

詳細ルート設定時、「優先道路」は選べません。（「高速道優先」、「一般道優先」のみ選べます。）

交差点の名称は音声案内されません。

デモンストレーションはできません。

3Dジャイロによる傾斜判定（坂道や取付道などの傾きを考慮した自転車位置測位）は行いません。

登録ポイントのサウンドは出力されません。

SD覚えてルートの制限について（続き）

エリア周辺では

1.6 km～50 km縮尺のスタンダードマップのみ表示されます。

音声案内されません。

マップマッチングできません。

エリア周辺を走行中に地図ディスクを挿入すると、正しい自転車位置が表示されない場合があります。

ネット選局が正常に動作しない場合があります。

エリア周辺で高速道路を乗り降りしたあとエリア内を走行すると、料金案内されなかったり、実際とは異なる料金が案内される場合があります。

エリア内とエリア周辺の境界では、下図のような表示になる場合があります。



エリア周辺

エリア内

しばらく走行し、エリア周辺へ移動すると、1.6 km縮尺のスタンダードマップに切り替わります。

ルート案内を続けるには、推奨保存エリアを再度SDメモリーカードに保存してください。

概念図

